



Ofício de Registro  
de Imóveis

Av.916/79.987- controle de disponibilidade - prenotação nº 334.183

DATA- 21 de novembro de 2016.

Procede esta averbação para fazer constar que a **FRAÇÃO IDEAL** de 23,49m<sup>2</sup>, correspondente ao pavimento Térreo, da Área de terreno próprio com 48,49m<sup>2</sup>, situada na Rua Santa Efigênia, 19, E, bairro Arenoso, no subdistrito de Santo Antonio, zona urbana desta Capital, ainda sem inscrição Municipal, em favor de **JOSELITO SANTOS FILHO, brasileiro, divorciado, autônomo, RG 0277551905 SSP/BA, CPF 194.188.905-63 e NELCI LOPES DA PAIXÃO, brasileira, divorciada, do lar, RG 0211436763 SSP/BA, CPF 178.508.655-20**, que foi alienada na matrícula nº 163.874 deste Cartório. A Oficial/Suboficial-

ISENTO DE CUSTAS P-08/2016 doc.168

Av.917/79.987- controle de disponibilidade - prenotação nº 334.571

DATA- 21 de novembro de 2016.

Procede esta averbação para fazer constar que a **FRAÇÃO IDEAL** de 55,68m<sup>2</sup>, correspondente ao pavimento 1º Andar/Cobertura, da Área de terreno próprio com 81,68m<sup>2</sup>, situada na Avenida Edgard Santos, 1944, E, Bairro Naranjita, no subdistrito de Santo Antonio, zona urbana desta Capital, ainda sem inscrição Municipal, em favor de **MARIA DO CARMO AZEVEDO DA SILVA, brasileira, do lar, RG 0302575658 SSP/BA, CPF 594.062.165-15 e RAMUNDO CALAZANS DA SILVA, brasileiro, lavrador, RG 0291697127 SSP/BA, CPF 213.776.885-34**, casados sob regime de comunhão parcial de bens, que foi alienada na matrícula nº 163.875 deste Cartório. A Oficial/Suboficial-

ISENTO DE CUSTAS P-08/2016 doc.169

Av.918/79.987- controle de disponibilidade - prenotação nº 334.367

DATA- 21 de novembro de 2016.

Procede esta averbação para fazer constar que a **FRAÇÃO IDEAL** de 27,60m<sup>2</sup>, correspondente ao 1º pavimento, da Área de terreno próprio com 55,20m<sup>2</sup>, situada na Rua Joana Rosa Teixeira, 52, E, bairro Tancredo Neves, no subdistrito de Santo Antonio, zona urbana desta Capital, ainda sem inscrição Municipal, em favor de **JOSÉ NELSON DA CRUZ, brasileiro, carpinteiro, RG 0171234062 SSP/BA, CPF 131.824.555-91**, casado sob regime de comunhão parcial de bens com **MARIA ANTONIA SOARES DA CRUZ, brasileira, aposentada, RG 0170340600 SSP/BA, CPF 211.589.905-66**, que foi alienada na matrícula nº 163.876 deste Cartório. A Oficial/Suboficial-

ISENTO DE CUSTAS P-08/2016 doc.170

Av.919/79.987- controle de disponibilidade - prenotação nº 334.492

DATA- 21 de novembro de 2016.

Procede esta averbação para fazer constar que a **FRAÇÃO IDEAL** de 52,12m<sup>2</sup>, correspondente ao pavimento 1º Andar/Cobertura, da Área de terreno próprio com 77,49m<sup>2</sup>, situada na 1ª Travessa São Domingos de Naranjita, 3, B, bairro Naranjita, no subdistrito de Santo Antonio, zona urbana desta Capital, ainda sem inscrição Municipal, em favor de **LUCIANO DOS SANTOS SIBAS, brasileiro, solteiro, aux de serviços gerais, RG 0381204537 SSP/BA, CPF 631.858.815-91 e MARIA CONCEIÇÃO FERREIRA DA INVENÇÃO, brasileira, solteira, do lar, RG 0710387963 SSP/BA, CPF 067.636.385-60**, que foi alienada na matrícula nº 163.877 deste Cartório. A Oficial/Suboficial-

ISENTO DE CUSTAS P-08/2016 doc.171

Av.920/79.987- controle de disponibilidade - prenotação nº 334.479

DATA- 21 de novembro de 2016.

Procede esta averbação para fazer constar que a **FRAÇÃO IDEAL** de 50,32m<sup>2</sup>, correspondente ao pavimento Térreo/Cobertura, da Área de terreno próprio com 105,22m<sup>2</sup>, situada na Travessa Graça Maria, 16, bairro Tancredo Neves, no subdistrito de Santo Antonio, zona urbana desta Capital, ainda sem inscrição Municipal, em favor de **COSME RIBEIRO DE SOUZA, brasileiro, pedreiro, RG 0086520811 SSP/BA, CPF 287.606.705-68 SONIA MARIA SANTOS DE SOUSA E SOUZA, brasileira, costureira, RG 0343298201 SSP/BA, CPF 596.373.035-87**, casados sob regime de comunhão parcial de bens, que foi alienada na matrícula nº 163.878 deste Cartório. A Oficial/Suboficial-

ISENTO DE CUSTAS P-08/2016 doc.172

Av.921/79.987- controle de disponibilidade - prenotação nº 334.450

DATA- 22 de novembro de 2016.

Procede esta averbação para fazer constar que a **FRAÇÃO IDEAL** de 41,10m<sup>2</sup>, correspondente ao pavimento Térreo, da Área de terreno próprio com 95,99m<sup>2</sup>, situada na Rua Santa Helena, 34, 22, bairro Naranjita, no subdistrito de Santo Antonio, zona urbana desta Capital, ainda sem inscrição Municipal, em favor de **FERNANDO CESAR VASCONCELOS LEITE, brasileiro, pintor, RG 0720887026 SSP/BA, CPF 212.832.065-81 e FLORACI SILVA VASCONCELOS LEITE, brasileira, tcc administrativo, RG 0108599779 SSP/BA, CPF 158.899.955-15**, casados sob regime de comunhão parcial de bens, que foi alienada na matrícula nº 163.918 deste Cartório. A Oficial/Suboficial-

ISENTO DE CUSTAS P-08/2016 doc.186

continua...

**ONF** Ofício do Registro de Imóveis e Hipotecas

**OFÍCIO DO REGISTRO DE IMÓVEIS E HIPOTECAS**  
BAHIA

REGISTRO GERAL - ANO **2016** Oficial Titular

PODER JUDICIÁRIO CONTINUAÇÃO

MATRÍCULA Nº **79.987** DATA **07/11/2016** IDENTIFICAÇÃO DO IMÓVEL

**Av.922/ 79.987- controle de disponibilidade - prenotação nº 334.496**  
DATA- 22 de novembro de 2016.  
Procedo esta averbação para fazer constar que a **FRAÇÃO IDEAL** de 43,97m2, correspondente ao pavimento 1º Andar/Cobertura, da Área de terreno próprio com 68,31m2, situada na Travessa Nova do Aracão, 9, bairro Naranjinha, no subdistrito de Santo Antonio, zona urbana desta Capital, ainda sem inscrição Municipal, em favor de **IVONILDES SANTOS SILVA**, brasileira, diarista, RG 0414056418 SSP/BA, CPF 881.928.305-00 e **JOSÉ MACENA SILVA**, brasileiro, mestre de obra, RG 0269999330 SSP/BA, CPF 196.375.425-00, casados sob regime de comunhão parcial de bens, que foi alienada na matrícula nº 163.918 deste Cartório. A Oficial/Suboficial-ISENTO DE CUSTAS P-08/2016 doc.187

**Av.923/ 79.987- controle de disponibilidade - prenotação nº 334.444**  
DATA- 25 de novembro de 2016.  
Procedo esta averbação para fazer constar que a **FRAÇÃO IDEAL** de 47,04m2, correspondente ao pavimento Térreo, da Área de terreno próprio com 167,87m2, situada na Rua Reinaldo Praxedes, 12, bairro Aracão, no subdistrito de Santo Antonio, zona urbana desta Capital, ainda sem inscrição Municipal, em favor de **ILZA BRITO PEREIRA DOS SANTOS**, brasileira, do lar, RG 0414063627 SSP/BA, CPF 391.563.575-53 e **MARCANO JOSE RIBEIRO DOS SANTOS**, brasileiro, porteiro, RG 0183733600 SSP/BA, CPF 185.887.885-55, que foi alienada na matrícula nº 163.964 deste Cartório. A Oficial/Suboficial-ISENTO DE CUSTAS P-08/2016 doc.001

**Av.924/ 79.987- controle de disponibilidade - prenotação nº 334.445**  
DATA- 25 de novembro de 2016.  
Procedo esta averbação para fazer constar que a **FRAÇÃO IDEAL** de 17,78m2, correspondente ao pavimento 1º Andar, da Área de terreno próprio com 167,87m2, situada na Rua Reinaldo Praxedes, 12, bairro Aracão, no subdistrito de Santo Antonio, zona urbana desta Capital, ainda sem inscrição Municipal, em favor de **GUILHERME PEREIRA DOS SANTOS**, brasileiro, solteiro, balconista, RG 1283911892 SSP/BA, CPF 051.837.615-67, que foi alienada na matrícula nº 163.965 deste Cartório. A Oficial/Suboficial-ISENTO DE CUSTAS P-09/2016 doc.002

**Av.925/ 79.987- controle de disponibilidade - prenotação nº 334.812**  
DATA- 25 de novembro de 2016.  
Procedo esta averbação para fazer constar que a **FRAÇÃO IDEAL** de 28,94m2, correspondente ao pavimento Térreo/1º Andar, da Área de terreno próprio com 43,41m2, situada na Rua 25 de maio, 12, ZX, bairro Naranjinha, no subdistrito de Santo Antonio, zona urbana desta Capital, ainda com inscrição Municipal, em favor de **MARIA DE FÁTIMA NOBRE SILVA**, brasileira, vendedora de serviços gerais, RG 024847540 SSP/BA, CPF 184.552.965-53, que foi alienada na matrícula nº 163.966 deste Cartório. A Oficial/Suboficial-ISENTO DE CUSTAS P-08/2016 doc.030

**Av.926/ 79.987- controle de disponibilidade - prenotação nº 334.455**  
DATA- 25 de novembro de 2016.  
Procedo esta averbação para fazer constar que a **FRAÇÃO IDEAL** de 16,37m2, correspondente ao pavimento Térreo, da Área de terreno próprio com 64,46m2, situada na Rua 25 de maio, 32, bairro Naranjinha, no subdistrito de Santo Antonio, zona urbana desta Capital, ainda sem inscrição Municipal, em favor de **DIONISIO PEDRO MOTA**, brasileiro, pedreiro, RG 320794948 SSP/BA, CPF 287.989.705-00 e **JOSEFA CUNHA MOTA**, brasileira, lavadeira, RG 0581392655 SSP/BA, CPF 613.997.795-91, casados sob regime de comunhão parcial de bens, que foi alienada na matrícula nº 163.967 deste Cartório. A Oficial/Suboficial-ISENTO DE CUSTAS P-09/2016 doc.003

**Av.927/ 79.987- controle de disponibilidade - prenotação nº 334.486**  
DATA- 25 de novembro de 2016.  
Procedo esta averbação para fazer constar que a **FRAÇÃO IDEAL** de 32,02m2, correspondente ao pavimento 1º Andar/Cobertura, da Área de terreno próprio com 45,83m2, situada na Rua Edgar Medrado Junior, 48, E, bairro Naranjinha, no subdistrito de Santo Antonio, zona urbana desta Capital, ainda sem inscrição Municipal, em favor de **APOLONIO MANOEL CASTRO DE BRITO**, brasileiro, solteiro, vendedor, RG 0130299243 SSP/BA, CPF 210.885.375-16, que foi alienada na matrícula nº 163.967 deste Cartório. A Oficial/Suboficial-ISENTO DE CUSTAS P-09/2016 doc.006



Av.328/ 79.987- controle de disponibilidade - prenotação nº 334.563  
 DATA- 25 de novembro de 2016.  
 Procedo esta averbação para fazer constar que a **ÁREA DE TERRENO** próprio com 50,03m2, situada na Travessa 4 de Dezembro, 5, bairro Araposo, no subdistrito de Santo Antonio, zona urbana desta Capital, ainda sem inscrição Municipal em favor de **CLAUDIA LIMA SILVA, brasileira, solteira, vendedora, RG 0548450684 SSP/BA, CPF 795.700.945-34**, que foi alienada na matrícula nº **163.988** deste Cartório. A Oficial/Suboficial-  
**ISENTO DE CUSTAS P-09/2016 doc.007**

Av.926/ 79.987- controle de disponibilidade - prenotação nº 334.573  
 DATA- 25 de novembro de 2016.  
 Procedo esta averbação para fazer constar que a **FRAÇÃO IDEAL** de 37,06m2, correspondente ao pavimento 2º Andar, da Área de terreno próprio com 153,22m2, situada na Travessa Graça Maria, 14, A, bairro Araposo, no subdistrito de Santo Antonio, zona urbana desta Capital, ainda sem inscrição Municipal, em favor de **MARIA OLIVEIRA GUERRA, brasileira, divorciada, diarista, RG 0277397645 SSP/BA, CPF 862.148.885-04**, que foi alienada na matrícula nº **163.979** deste Cartório. A Oficial/Suboficial-  
**ISENTO DE CUSTAS P-09/2016 doc.008**

Av.930/ 79.987- controle de disponibilidade - prenotação nº 334.457  
 DATA- 25 de novembro de 2016.  
 Procedo esta averbação para fazer constar que a **FRAÇÃO IDEAL** de 26,51m2, correspondente ao pavimento Térreo, da Área de terreno próprio com 67,90m2, situada na Rua Virginia Santa Isabel, 1, bairro Araposo, no subdistrito de Santo Antonio, zona urbana desta Capital, ainda sem inscrição Municipal, em favor de **FRANCISCA DA SILVA RAMOS, brasileira, solteira, diarista, RG 0388264763 SSP/BA, CPF 287.707.675-20**, que foi alienada na matrícula nº **163.971** deste Cartório. A Oficial/Suboficial-  
**ISENTO DE CUSTAS P-09/2016 doc.009**

Av.931/ 79.987- controle de disponibilidade - prenotação nº 334.456  
 DATA- 25 de novembro de 2016.  
 Procedo esta averbação para fazer constar que a **FRAÇÃO IDEAL** de 27,07m2, correspondente ao pavimento 1º Andar 2º Andar, da Área de terreno próprio com 99,09m2, situada na Rua Virginia Santa Isabel, 2, bairro Araposo, no subdistrito de Santo Antonio, zona urbana desta Capital, ainda sem inscrição Municipal, em favor de **LAURA OLIVEIRA DOS SANTOS, brasileira, vendedora, RG 0232303125 SSP/BA, CPF 295.196.705-82** e **VALDOMIRO DOS SANTOS, brasileiro, vendedor, RG 503995316 SSP/BA, CPF 385.951.745-53**, casados sob regime de comunhão parcial de bens, que foi alienada na matrícula nº **163.985** deste Cartório. A Oficial/Suboficial-  
**ISENTO DE CUSTAS P-09/2016 doc.016**

Av.932/ 79.987- controle de disponibilidade - prenotação nº 334.426  
 DATA- 25 de novembro de 2016.  
 Procedo esta averbação para fazer constar que a **FRAÇÃO IDEAL** de 16,41m2, correspondente ao pavimento 1º Andar, da Área de terreno próprio com 56,60m2, situada na Rua São Paulo, 4, 1º Andar, bairro Narandiba, no subdistrito de Santo Antonio, zona urbana desta Capital, ainda sem inscrição Municipal, em favor de **LEANI FERREIRA DO NASCIMENTO, brasileira, solteira, do lar, RG 1163409406 SSP/BA, CPF 026.435.915-18**, que foi alienada na matrícula nº **163.982** deste Cartório. A Oficial/Suboficial-  
**ISENTO DE CUSTAS P-09/2016 doc.020**

Av.933/ 79.987- controle de disponibilidade - prenotação nº 334.224  
 DATA- 25 de novembro de 2016.  
 Procedo esta averbação para fazer constar que a **ÁREA DE TERRENO** próprio com 58,62m2, situada na Rua ACM, 41, bairro Narandiba, no subdistrito de Santo Antonio, zona urbana desta Capital, ainda sem inscrição Municipal, em favor de **NICELIA SOUZA DOS SANTOS, brasileira, solteira, costureira, RG 0286255980 SSP/BA, CPF 296.189.825-34**, que foi alienada na matrícula nº **163.983** deste Cartório. A Oficial/Suboficial-  
**ISENTO DE CUSTAS P-09/2016 doc.021**

Av.934/ 79.987- controle de disponibilidade - prenotação nº 334.733  
 DATA- 30 de novembro de 2016.  
 Procedo esta averbação para fazer constar que a **ÁREA DE TERRENO** próprio com 40,60m2, situada na Rua ACM, s/n, bairro Narandiba, no subdistrito de Santo Antonio, zona urbana desta Capital, ainda sem inscrição Municipal, em favor de **SILVANIA DE JESUS, brasileira, solteira, eng ambiental, RG 0641495013 SSP/BA, CPF 894.129.905-83**, que foi alienada na matrícula nº **164.041** deste Cartório. A Oficial/Suboficial-  
**ISENTO DE CUSTAS P-09/2016 doc.50**

continua..

OFÍCIO DO REGISTRO DE IMÓVEIS E HIPOTECAS  
BAHIA

REGISTRO GERAL - ANO 2016  
CONTINUAÇÃO

MATRÍCULA Nº **79.987** DATA **30/11/2016** IDENTIFICAÇÃO DO IMÓVEL

Av.935/ 79.987- controle de disponibilidade - prenotação nº 334.156  
DATA- 30 de novembro de 2016.  
Procedo esta averbação para fazer constar que a **FRAÇÃO IDEAL** de 17,55m2, correspondente ao pavimento Térreo, da **Área de terreno próprio** com 108,15m2, situada na **Rua 21 de Abril, 45, bairro Arenoso, no subdistrito de Santo Antonio, zona urbana desta Capital, ainda sem inscrição Municipal, em favor de GENARIA MARIA DE JESUS, brasileira, solteira, empregada doméstica, RG 16184019-2 SSP/BA, CPF 630.947.385-91, que foi alienada na matrícula nº 164.042 deste Cartório. A Oficial/Suboficial - ISENTO DE CUSTAS P-09/2016 doc.51**

Av.936/ 79.987- controle de disponibilidade - prenotação nº 334.673  
DATA- 30 de novembro de 2016.  
Procedo esta averbação para fazer constar que a **FRAÇÃO IDEAL** de 17,10m2, correspondente ao pavimento Térreo, da **Área de terreno próprio** com 73,62m2, situada na **Rua Wanderson Campelo 53, bairro Arenoso, do subdistrito de Santo Antonio, zona urbana desta Capital, ainda sem inscrição Municipal, em favor de ADALBERTO PEREIRA DOS SANTOS, brasileiro, armador, RG 0203181147 SSP/BA, CPF 148.132.405-25 e MARIA HELENA SILVA DOS SANTOS, brasileira, doméstica, RG 0204971103 SSP/BA, CPF 146.711.385-34, que foi alienada na matrícula nº 164.043 deste Cartório. A Oficial/Suboficial - ISENTO DE CUSTAS P-09/2016 doc.52**

Av.937/ 79.987- controle de disponibilidade - prenotação nº 334.629  
DATA- 30 de novembro de 2016.  
Procedo esta averbação para fazer constar que a **ÁREA DE TERRENO** próprio com 49,00m2, situada na **Rua Major Sales, 35, Térreo, bairro Arenoso, no subdistrito de Santo Antonio, zona urbana desta Capital, ainda sem inscrição Municipal, em favor de SOLANGE RIBEIRO SANTANA, brasileira, vendedora, RG 0878754464 SSP/BA, CPF 904.810.386-16, que foi alienada na matrícula nº 164.044 deste Cartório. A Oficial/Suboficial - ISENTO DE CUSTAS P-09/2016 doc.53**

Av.938/ 79.987- controle de disponibilidade - prenotação nº 334.501  
DATA- 30 de novembro de 2016.  
Procedo esta averbação para fazer constar que a **FRAÇÃO IDEAL** de 93,05m2, correspondente ao pavimento 1º Andar/Cobertura, da **Área de terreno próprio** com 214,12m2, situada na **1ª Travessa Luciano Santos, 25, bairro Arenoso, no subdistrito de Santo Antonio, zona urbana desta Capital, ainda sem inscrição Municipal, em favor de CRISTIANA SANTOS DA SILVA, brasileira, solteira, steward, RG 0547859903 SSP/BA, CPF 809.218.595-48, que foi alienada na matrícula nº 164.045 deste Cartório. A Oficial/Suboficial - ISENTO DE CUSTAS P-09/2016 doc.54**

Av.939/ 79.987- controle de disponibilidade - prenotação nº 334.523  
DATA- 30 de novembro de 2016.  
Procedo esta averbação para fazer constar que a **FRAÇÃO IDEAL** de 23,36m2, correspondente ao pavimento Térreo, da **Área de terreno próprio** com 48,68m2, situada na **1ª Travessa São domingos de Naranjiba, 17, bairro Naranjiba, no subdistrito de Santo Antonio, zona urbana desta Capital, ainda sem inscrição Municipal, em favor de MARIA CLAUDIA SANTOS DA CONCEIÇÃO, brasileira, divorciada, agente escolar, RG 0668993122 SSP/BA, CPF 507.945.155-68, que foi alienada na matrícula nº 164.046 deste Cartório. A Oficial/Suboficial - ISENTO DE CUSTAS P-09/2016 doc.55**

Av.940/ 79.987- controle de disponibilidade - prenotação nº 334.493  
DATA- 30 de novembro de 2016.  
Procedo esta averbação para fazer constar que a **FRAÇÃO IDEAL** de 12,25m2, correspondente ao pavimento Térreo, da **Área de terreno próprio** com 34,66m2, situada na **Rua ACM, 17, bairro Naranjiba, no subdistrito de Santo Antonio, zona urbana desta Capital, ainda sem inscrição Municipal, em favor de MANOEL APOSTOLO DE JESUS, brasileiro, aposentado, RG 0235196819 SSP/BA, CPF 175.047.595-20 e SONIA MARLI APOSTOLO DE JESUS, brasileira, do lar, RG 0219689068 SSP/BA, CPF 194.848.505-82, casados sob regime de comunhão parcial de bens, que foi alienada na matrícula nº 164.047 deste Cartório. A Oficial/Suboficial - ISENTO DE CUSTAS P-09/2016 doc.56**



**Av.941/79.987- controle de disponibilidade - prenotação nº 334.757**  
**DATA- 02 de dezembro de 2016.**  
Procedo esta averbação para fazer constar que a **FRAÇÃO IDEAL** de 41,68m2, correspondente ao pavimento Térreo, da Área de terreno próprio com 106,91m2, situada na **Rua Santa Helena, 43, A, bairro Naranjinha**, no subdistrito de **Santo Antonio**, zona urbana desta Capital, ainda sem inscrição Municipal, em favor de **ROBERTA GUTMARÃES DA SILVA**, brasileira, solteira, vendedora, RG 047762775 SSP/BA, CPF 300.251.935-20, que foi alienada na matrícula nº 164.191 deste Cartório. A Oficial/Suboficial - *Antônio Joubert*  
**ISENTO DE CUSTAS P-09/2016 doc.64**

**Av.942/79.987- controle de disponibilidade - prenotação nº 334.736**  
**DATA- 02 de dezembro de 2016.**  
Procedo esta averbação para fazer constar que a **ÁREA DE TERRENO** próprio com 43,24m2, situada na **Rua Para Vaz Velho, 207, B Térreo, bairro Para Vaz**, no subdistrito de Santo Antonio, zona urbana desta Capital, ainda sem inscrição Municipal, em favor de **EDNA MARIA DA LUZ FAGUNDES PEREIRA**, brasileira, divorciada, ag. de suporte op. e administração, RG 0158653203 SSP/BA, CPF 242.993.085-49, que foi alienada na matrícula nº 164.192 deste Cartório. A Oficial/Suboficial - *Antônio Joubert*  
**ISENTO DE CUSTAS P-09/2016 doc.64**

**Av.943/79.987- controle de disponibilidade - prenotação nº 334.705**  
**DATA- 05 de dezembro de 2016.**  
Procedo esta averbação para fazer constar que a **FRAÇÃO IDEAL** de 32,43m2, correspondente ao 1º pavimento da Área de terreno próprio com 81,70m2, situada na **Rua Joana Rosa Tolosa, bairro Tricôido Neves**, no subdistrito de Santo Antonio, zona urbana desta Capital, ainda sem inscrição Municipal, em favor de **LUZIA CORREIA SÁBANA**, brasileira, divorciada, do lar, RG 0650589613 SSP/BA, CPF 804.077.545-01, que foi alienada na matrícula nº 164.218 deste Cartório. A Oficial/Suboficial - *Antônio Joubert*  
**ISENTO DE CUSTAS P-09/2016 doc.61**

**Av.944/79.987- controle de disponibilidade - prenotação nº 334.891**  
**DATA- 05 de dezembro de 2016.**  
Procedo esta averbação para fazer constar que a **FRAÇÃO IDEAL** de 24,75m2, correspondente ao pavimento 1º Andar, da Área de terreno próprio com 74,31m2, situada na **Rua Edgar Pereira da Cruz, 33, bairro Arenoso**, no subdistrito de Santo Antonio, zona urbana desta Capital, ainda sem inscrição Municipal, em favor de **CRISPIM MORAIS DOS SANTOS**, brasileiro, técnico, RG 012739120 SSP/BA, CPF 089.721.855-15 e **ROSALIA SEVA SANTOS**, brasileira, do lar, RG 0173420159 SSP/BA, CPF 702.135.425-87, casados sob regime de comunhão de bens, que foi alienada na matrícula nº 164.219 deste Cartório. A Oficial/Suboficial - *Antônio Joubert*  
**ISENTO DE CUSTAS P-09/2016 doc.02**

**Av.945/79.987- controle de disponibilidade - prenotação nº 334.925**  
**DATA- 05 de dezembro de 2016.**  
Procedo esta averbação para fazer constar que a **FRAÇÃO IDEAL** de 26,44m2, correspondente ao pavimento Térreo, da Área de terreno próprio com 26,44m2, situada na **Travessa 4 de Dezembro, 3, bairro Arenoso**, no subdistrito de Santo Antonio, zona urbana desta Capital, ainda sem inscrição Municipal, em favor de **DAMIANA DOS SANTOS**, brasileira, do lar, RG 472434 SSP/BA, CPF 094.775.685-20, que foi alienada na matrícula nº 164.220 deste Cartório. A Oficial/Suboficial - *Antônio Joubert*  
**ISENTO DE CUSTAS P-09/2016 doc.03**

**Av.946/79.987- controle de disponibilidade - prenotação nº 334.620**  
**DATA- 05 de dezembro de 2016.**  
Procedo esta averbação para fazer constar que a **ÁREA DE TERRENO** próprio com 81,22m2, situada na **Rua 24 de Abril, 26, bairro Arenoso**, no subdistrito de Santo Antonio, zona urbana desta Capital, ainda sem inscrição Municipal, em favor de **ANA MARIA SANTOS NASCIMENTO**, brasileira, do lar, RG 0478491930 SSP/BA, CPF 629.921.385-72 e **RONEI ROBERTO DO NASCIMENTO**, brasileiro, tec. informática, RG 8351149910 SSP/BA, CPF 673.344.155-15, casados sob regime de comunhão parcial de bens, que foi alienada na matrícula nº 164.221 deste Cartório. A Oficial/Suboficial - *Antônio Joubert*  
**ISENTO DE CUSTAS P-09/2016 doc.04**

**Av.947/79.987- controle de disponibilidade - prenotação nº 334.933**  
**DATA- 05 de dezembro de 2016.**  
Procedo esta averbação para fazer constar que a **FRAÇÃO IDEAL** de 119,12m2, correspondente ao pavimento Térreo/Cobertura, da Área de terreno próprio com 214,34m2, situada na **Rua Reinaldo Praxedes, 81, bairro Arenoso**, no subdistrito de Santo Antonio, zona urbana desta Capital, ainda sem inscrição Municipal, em favor de **IVANILDO SIMÕES DE BARROS**, brasileiro, motorista, RG 0110094891 SSP/BA, CPF 127.679.885-00 e **MARIA REUZA DA CUNHA BARROS**, brasileira, do lar, RG 0108673424 SSP/BA, CPF 137.086.735-97, casados sob regime de comunhão universal de bens, que foi alienada na matrícula nº 164.222 deste Cartório. A Oficial/Suboficial - *Antônio Joubert*  
**ISENTO DE CUSTAS P-09/2016 doc.05**  
continua...

CNAE 00030/2 0076997/2016

69

**OFÍCIO DO REGISTRO DE IMÓVEIS E HIPOTECAS**  
BAHIA

REGISTRO GERAL - ANO 2016  
CONTINUAÇÃO

PODER JUDICIÁRIO

MATRÍCULA Nº 79.987 DATA 30/11/2016 IDENTIFICAÇÃO DO IMÓVEL

Av.948/79.987- controle de disponibilidade - prenotação nº 334.485  
DATA- 05 de dezembro de 2016.  
Procedo esta averbação para fazer constar que a **FRAÇÃO IDEAL** de 21,06m2, correspondente ao pavimento Térreo, da **Área de terreno próprio** com 39,55m2, situada na **Rua Nova do Arenoso, 43, bairro Arenoso**, no subdistrito de Santo Antonio, zona urbana desta Capital, ainda sem inscrição Municipal, em favor de **RAIMUNDO CEZAR DOS SANTOS**, brasileiro, solteiro, pedreiro, RG 0792714968 SSP/BA, CPF 326.525.005-97, que foi alienada na matrícula nº 184.223 deste Cartório. A Oficial/Suboficial

SENTO DE CUSTAS P-09/2016 doc.08

Av.949/79.987- controle de disponibilidade - prenotação nº 334.556  
DATA- 06 de dezembro de 2016.  
Procedo esta averbação para fazer constar que a **ÁREA DE TERRENO** próprio com 90,00m2, situada na **Rua Nossa Senhora de Fátima, 103, bairro Tancredo Neves**, no subdistrito de Santo Antonio, zona urbana desta Capital, ainda sem inscrição Municipal, em favor de **FLÁVIA NUNES DOS SANTOS**, brasileira, solteira, comerciante, RG 0132467195 SSP/BA, CPF 824.534.545-87, que foi alienada na matrícula nº 164.249 deste Cartório. A Oficial/Suboficial

SENTO DE CUSTAS P-09/2016 doc.101

Av.950/79.987- controle de disponibilidade - prenotação nº 334.961  
DATA- 12 de dezembro de 2016.  
Procedo esta averbação para fazer constar que a **FRAÇÃO IDEAL** de 42,64m2, correspondente ao pavimento 1º Andar, da **Área de terreno próprio** com 176,68m2, situada na **Rua Brigadeiro Pessoa da Silva, 31, bairro Lapinha**, no subdistrito de Santo Antonio, zona urbana desta Capital, ainda sem inscrição Municipal, em favor de **MAYARA CHRISTIAN FREITAS DE SANTANA**, brasileira, solteira, do lar, RG 141672809 SSP/BA, CPF 035.556.006-19 e **RODRIGO DE FREITAS RIGAUD**, brasileiro, solteiro, motorista, RG 1376911733 SSP/BA, CPF 035.550.015-80, que foi alienada na matrícula nº 164.250 deste Cartório. A Oficial/Suboficial

SENTO DE CUSTAS P-09/2016 doc.134

Av.951/79.987- controle de disponibilidade - prenotação nº 335.075  
DATA- 13 de dezembro de 2016.  
Procedo esta averbação para fazer constar que a **FRAÇÃO IDEAL** de 10,61m2, correspondente ao pavimento Térreo, da **Área de terreno próprio** com 48,50m2, situada na **Rua 25 de Maio, 6, bairro Narandiba**, no subdistrito de Santo Antonio, zona urbana desta Capital, ainda sem inscrição Municipal, em favor de **MARIA DO SOCORRO ELISOTERIO DE SOUSA**, brasileira, balnearista, RG 2012705605 SSP/BA, CPF 117.732.123-95, que foi alienada na matrícula nº 164.275 deste Cartório. A Oficial/Suboficial

SENTO DE CUSTAS P-09/2016 doc.143

Av.952/79.987- controle de disponibilidade - prenotação nº 335.106  
DATA- 13 de dezembro de 2016.  
Procedo esta averbação para fazer constar que a **FRAÇÃO IDEAL** de 44,96m2, correspondente ao pavimento 1º Andar, da **Área de terreno próprio** com 131,13m2, situada na **Rua Reinaldo Praxedes, 50, E, bairro Narandiba**, no subdistrito de Santo Antonio, zona urbana desta Capital, ainda sem inscrição Municipal, em favor de **MARIA RAIMUNDA FERREIRA DE JESUS**, brasileira, solteira, do lar, RG 017360229 SSP/BA, CPF 117.423.235-51, que foi alienada na matrícula nº 164.276 deste Cartório. A Oficial/Suboficial

SENTO DE CUSTAS P-09/2016 doc.144

Av.953/79.987- controle de disponibilidade - prenotação nº 335.105  
DATA- 13 de dezembro de 2016.  
Procedo esta averbação para fazer constar que a **FRAÇÃO IDEAL** de 38,27m2, correspondente ao pavimento Térreo, da **Área de terreno próprio** com 131,13m2, situada na **Rua Reinaldo Praxedes, 50, E, bairro Narandiba**, no subdistrito de Santo Antonio, zona urbana desta Capital, ainda sem inscrição Municipal, em favor de **JOSE COSME DO NASCIMENTO**, brasileiro, solteiro, electricista, RG 0099414690 SSP/BA, CPF 107.633.925-53, que foi alienada na matrícula nº 164.277 deste Cartório. A Oficial/Suboficial

SENTO DE CUSTAS P-09/2016 doc.145

continua...

SOLICITAÇÃO POR: PALOMA PEREZ - CPF/CNPJ: 171.846.77 DATA: 13/11/2024 11:34:54



ONF  
Processo nº 10000000000000000000  
CNPJ nº 00000000000000000000  
CNPJ nº 00000000000000000000

Av.334/79.987- controle de disponibilidade - prenotação nº 335.028  
DATA- 13 de dezembro de 2016.  
Procedo esta averbação para fazer constar que a FRAÇÃO IDEAL de 40,02m2, correspondente ao pavimento 1º Andar/ Cobertura, da Área de terreno próprio com 167,87m2, situada na Rua Reinoldo Provedas, 12, A, bairro Arenoso, no subdistrito de Santo Antonio, zona urbana desta Capital, ainda sem inscrição Municipal, em favor de ALEONES SANTANA DA SILVA, brasileiro, vigilante, RG 0464554420 SSP/BA, CPF 614.096.545-04 e TELMA SANTOS DA SILVA, brasileira, do lar, RG 0311867306, CPF 396.713.725-20, casados sob regime de comunhão parcial de bens, que foi alienada na matrícula nº 164.278 deste Cartório. A Oficial/Suboficial  
ISENTO DE CUSTAS P-09/2016 doc.146 *Dimitri J. J. J. J.*

Av.955/79.987- controle de disponibilidade - prenotação nº 334.225  
DATA- 13 de dezembro de 2016.  
Procedo esta averbação para fazer constar que a FRAÇÃO IDEAL de 55,02m2, correspondente ao pavimento 1º Andar, da Área de terreno próprio com 170,46m2, situada na Rua Gilberto Bastos, 12, bairro Arenoso, no subdistrito de Santo Antonio, zona urbana desta Capital, ainda sem inscrição Municipal, em favor de MARIA LUCIA SANTOS NASCIMENTO, brasileira, solteira, esposa, RG 0388016396, CPF 407.669.705-20, que foi alienada na matrícula nº 164.279 deste Cartório. A Oficial/Suboficial  
ISENTO DE CUSTAS P-09/2016 doc.147 *Dimitri J. J. J. J.*

Av.956/79.987- controle de disponibilidade - prenotação nº 334.527  
DATA- 13 de dezembro de 2016.  
Procedo esta averbação para fazer constar que a FRAÇÃO IDEAL de 26,50m2, correspondente ao pavimento Térreo, da Área de terreno próprio com 56,50m2, situada na Rua São Paulo, 3, bairro Naranjinha, no subdistrito de Santo Antonio, zona urbana desta Capital, ainda sem inscrição Municipal, em favor de ROQUE AMANCIO PEREIRA, brasileiro, solteiro, porteiro, RG 0396719414, SSP/BA, CPF 00.000.785-88, que foi alienada na matrícula nº 164.280 deste Cartório. A Oficial/Suboficial  
ISENTO DE CUSTAS P-09/2016 doc.148 *Dimitri J. J. J. J.*

Av.957/51.605 - controle disponibilidade - prenotação nº 334.960  
DATA- 13 de dezembro de 2016  
Procedo esta averbação para fazer constar o desmembramento da FRAÇÃO IDEAL de 22,96m2, correspondente ao pavimento Térreo, da Área de terreno próprio com 104,96m2, situada na Travessa Gilberto Bastos, 2, bairro Arenoso, no subdistrito de Santo Antonio, concedido em uso especial para fins de moradia a MARIA RITA DAS NEVES, brasileira, solteira, agente de limpeza, RG 0135399734 SSP/BA, CPF 136.499.615-72, residente na Capim, cujo regime de registro efetuação na matrícula nº 164.283 deste Cartório. A Oficial/Suboficial  
ISENTO DE CUSTAS P-09/2016 doc.149 *Dimitri J. J. J. J.*


Av.958/79.987- controle de disponibilidade - prenotação nº 335.010  
DATA- 13 de dezembro de 2016.  
Procedo esta averbação para fazer constar que a FRAÇÃO IDEAL de 28,05m2, correspondente ao pavimento 1º Andar/Cobertura, da Área de terreno próprio com 96,19m2, situada na Travessa Graça Maria, 18, bairro Tancredo Neves, no subdistrito de Santo Antonio, zona urbana desta Capital, ainda sem inscrição Municipal, em favor de EDVALDO AZEVEDO SANTOS, brasileiro, assessor parlamentar, RG 01236311 SSP/BA, CPF 101.917.985-72 e NOELIA ABADE DOS SANTOS, brasileira, do lar, RG 0104837520 SSP/BA, CPF 185.910.356-34, casados sob regime de comunhão parcial de bens, que foi alienada na matrícula nº 164.282 deste Cartório. A Oficial/Suboficial  
ISENTO DE CUSTAS P-09/2016 doc.150 *Dimitri J. J. J. J.*

Av.959/79.987- controle de disponibilidade - prenotação nº 335.134  
DATA- 13 de dezembro de 2016.  
Procedo esta averbação para fazer constar que a ÁREA DE TERRENO próprio com 89,69m2, situada na Rua 4 de Dezembro, 34, bairro Arenoso, no subdistrito de Santo Antonio, zona urbana desta Capital, ainda sem inscrição Municipal, em favor de ERIVAN LEITE SANTOS, brasileiro, solteiro, vigia, RG 0449044082 SSP/BA, CPF 502.025.385-09, que foi alienada na matrícula nº 164.284 deste Cartório. A Oficial/Suboficial  
ISENTO DE CUSTAS P-09/2016 doc.152 *Dimitri J. J. J. J.*

Av.960/79.987- controle de disponibilidade - prenotação nº 335.074  
DATA- 13 de dezembro de 2016.  
Procedo esta averbação para fazer constar que a FRAÇÃO IDEAL de 18,04m2, Térreo, da Área de terreno próprio com 11,18m2, situada na Rua Gilberto Bastos, 28, bairro Arenoso, no subdistrito de Santo Antonio, zona urbana desta Capital, ainda sem inscrição Municipal, em favor de GENIVALDO SOUZA DE CARVALHO, brasileiro, solteiro, operador de sistemas, RG 943032005 SSP, CPF 017.374.585-09, residente nesta Capital, que foi alienada na matrícula nº 164.285 deste Cartório. A Oficial/Suboficial  
ISENTO DE CUSTAS P-09/2016 doc.153 *Dimitri J. J. J. J.*

continua...

CNAE 800301 2 076997-71 70



PODER JUDICIÁRIO

**OFÍCIO DO REGISTRO DE IMÓVEIS E HIPOTECAS**  
BASEA

REGISTRO GERAL - ANO 2016

CONTINUAÇÃO

Cidade/Título

MATRÍCULA Nº	DATA	IDENTIFICAÇÃO DO IMÓVEL
79.987	13/12/2016	
<p>Av.961/ 79.987 - controle de disponibilidade - prenotação nº 335.078                      DATA- 13 de janeiro de 2017.                      Procedo esta averbação para fazer constar que a <b>FRAÇÃO IDEAL</b> de 15,18m2, pavimento 1º Andar, da Área de terreno próprio com 45,64m2, situada na <b>Avenida Gandéas, 36, G Ap-1º Andar - bairro Lapinha</b>, no subdistrito de Santo Antonio, zona urbana desta Capital, ainda sem inscrição Municipal, em favor de <b>SUELI PASSOS LIMA SOBRAL</b>, brasileira, do lar, RG 0273412871 SSP/BA, CPF 613.965.346-17 e <b>VALDIR GONÇALVES SOBRAL</b>, brasileiro, ass import export, RG 0189460883 SSP/BA, CPF 211.728.546-72, residentes nesta Capital, que foi alienada na <u>matrícula nº 164.286</u> deste Cartório. A Oficial/Suboficial: <i>[assinatura]</i>                      ISENTO DE CUSTAS P-01/2017 doc.164</p>		
<p>Av.962/ 79.987 - controle de disponibilidade - prenotação nº 335.107                      DATA- 13 de dezembro de 2016.                      Procedo esta averbação para fazer constar que a <b>ÁREA DE TERRENO</b> próprio com 40,10m2, situada na Rua <b>São José, 48, A</b>, bairro <b>Tancredo Neves</b>, no subdistrito de Santo Antonio, zona urbana desta Capital, ainda sem inscrição Municipal, em favor de <b>MIRACY MOURA REIS</b>, brasileira, solteira, aposentada, RG 0184251433 SSP/BA, CPF 431.980.155-53, residente nesta Capital, que foi alienada na <u>matrícula nº 164.287</u> deste Cartório. A Oficial/Suboficial: <i>[assinatura]</i>                      ISENTO DE CUSTAS P-09/2016 doc.155</p>		
<p>Av.963/ 79.987 - controle de disponibilidade - prenotação nº 335.030                      DATA- 12 de dezembro de 2016.                      Procedo esta averbação para fazer constar que a <b>FRAÇÃO IDEAL</b> de 50,60m2, correspondente ao pavimento Térreo, da Área de terreno próprio com 89,89m2, situada na Rua <b>Santa Helena, 35</b>, bairro <b>Naranjinha</b>, no subdistrito de Santo Antonio, zona urbana desta Capital, ainda sem inscrição Municipal, em favor de <b>ANTONIO CARLOS SILVA DE JESUS</b>, brasileiro, eletricitista, RG 0641982985 SSP/BA, CPF 834.321.375-91 e <b>ELISÂNGELA MARQUES ROCHA ALVES</b>, brasileira, do lar, RG 0649201081 SSP/BA, CPF 885.788.935-15, casados sob regime de comunhão parcial de bens, que foi alienada na <u>matrícula nº 164.288</u> deste Cartório. A Oficial/Suboficial: <i>[assinatura]</i>                      ISENTO DE CUSTAS P-09/2016 doc.164</p>		
<p>Av.964/ 79.987 - controle de disponibilidade - prenotação nº 335.130                      DATA- 27 de dezembro de 2016.                      Procedo esta averbação para fazer constar que a <b>FRAÇÃO IDEAL</b> de 48,39m2, da Área de terreno próprio com 96,75m2, situada na Rua <b>Silvina Martins, 154</b>, bairro <b>Naranjinha</b>, no subdistrito de Santo Antonio, zona urbana desta Capital, ainda sem inscrição Municipal, em favor de <b>MADSON LUIZ DOS SANTOS</b>, brasileiro, solteiro, advogado, RG 492689733 SSP/BA, CPF 643.765.595-04, que foi alienada na <u>matrícula nº 164.283</u> deste Cartório. Isento de custos. A Oficial: <i>[assinatura]</i>                      PASTA 09/2016 - Doc. 164</p>		
<p>Av.964/ 79.987 - controle de disponibilidade - prenotação nº 335.279                      DATA- 05 de janeiro de 2017.                      Procedo esta averbação para fazer constar que a <b>ÁREA DE TERRENO</b> próprio com 91,66m2, situada na Rua <b>Abimeael Tebela, 16, E</b>, Subsolo/Térreo/Cobertura - bairro <b>Beira/Tancredo Neves</b>, no subdistrito de Santo Antonio, zona urbana desta Capital, ainda sem inscrição Municipal, em favor de <b>MARINA ALMEIDA COSTA</b>, brasileira, viúva, pensionista, RG 0070792658 SSP/BA, CPF 196.547.375-34, residente nesta Capital, que foi alienada na <u>matrícula nº 164.458</u> deste Cartório. A Oficial/Suboficial: <i>[assinatura]</i>                      ISENTO DE CUSTAS P-01/2017 doc.21</p>		
<p>Av.965/ 79.987 - controle de disponibilidade - prenotação nº 335.303                      DATA- 05 de janeiro de 2017.                      Procedo esta averbação para fazer constar que a <b>ÁREA DE TERRENO</b> próprio com 73,57m2, situada na Rua <b>Sol Nascente, 12 - bairro Naranjinha</b>, no subdistrito de Santo Antonio, zona urbana desta Capital, ainda sem inscrição Municipal, em favor de <b>MARIA DA CONCEIÇÃO VITÓRIA FERREIRA</b>, brasileira, solteira, do lar, RG 0228377028 SSP/BA, CPF 263.473.426-63, residente nesta Capital, que foi alienada na <u>matrícula nº 164.459</u> deste Cartório. A Oficial/Suboficial: <i>[assinatura]</i>                      ISENTO DE CUSTAS P-01/2017 doc.20</p>		

continua...



**Av.967/79.987 - controle de disponibilidade - prenotação nº 335.768**  
**DATA- 06 de janeiro de 2017.**  
 Procedo esta averbação para fazer constar que a **ÁREA DE TERRENO** próprio com 73,57m<sup>2</sup>, situada na **Rua Sol Nascente, 82 - bairro Naranhíba, no subdistrito de Santo Antônio, zona urbana desta Capital, ainda sem inscrição Municipal, em favor de LEANDRO PEREIRA BENTO, brasileiro, assistente administrativo, RG 0659881790 SSP/BA, CPF 012.302.855-80 e NAILZE NUNES FRANÇA/BENTO, brasileira, do lar, RG 0860397688 SSP/BA, CPF 620.080.325-58, casados sob regime da comunhão parcial de bens, residentes nesta Capital, que foi alienada na matrícula nº 164.461 deste Cartório. A Oficial/Suboficial *Aracely Soares*  
 ISENTO DE CUSTAS P-01/2017 doc.22**

**Av.968/79.987 - controle de disponibilidade - prenotação nº 335.119**  
**DATA- 10 de janeiro de 2017.**  
 Procedo esta averbação para fazer constar que a **FRAÇÃO IDEAL** de 16,44m<sup>2</sup>, da **Área de terreno** próprio com 70,80m<sup>2</sup>, situada na **Rua Nossa Senhora da Paz, 18 - bairro Naranhíba, no subdistrito de Santo Antônio, zona urbana desta Capital, ainda sem inscrição Municipal, em favor de JOSEMILDES SANTOS FERREIRA, brasileira, diarista, RG 0597386202 SSP/BA, CPF 801.506.375-32, residente nesta Capital, que foi alienada na matrícula nº 166.070 deste Cartório. A Oficial/Suboficial *Aracely Soares*  
 ISENTO DE CUSTAS P-01/2017 doc.29**

**Av.969/79.987 - controle de disponibilidade - prenotação nº 335.272**  
**DATA- 05 de janeiro de 2017.**  
 Procedo esta averbação para fazer constar que a **FRAÇÃO IDEAL** de 21,11m<sup>2</sup>, pavimento Térreo, da **Área de terreno** próprio com 41,01m<sup>2</sup>, situada na **Rua Santa Helena, 3 - bairro Naranhíba, no subdistrito de Santo Antônio, zona urbana desta Capital, ainda sem inscrição Municipal, em favor de BRUNICE MARIA DE JESUS, brasileira, solteira, doméstica, RG 0216399240 SSP/BA, CPF 562.049.725-48, residente nesta Capital, que foi alienada na matrícula nº 164.472 deste Cartório. A Oficial/Suboficial *Aracely Soares*  
 ISENTO DE CUSTAS P-01/2017 doc.24**

**Av.970/79.987 - controle de disponibilidade - prenotação nº 335.446**  
**DATA- 10 de janeiro de 2017.**  
 Procedo esta averbação para fazer constar que a **FRAÇÃO IDEAL** de 37,64m<sup>2</sup>, pavimento Térreo, da **Área de terreno** próprio com 75,61m<sup>2</sup>, situada na **Rua São José, 59, E - bairro Tancredo Neves, no subdistrito de Santo Antônio, zona urbana desta Capital, ainda sem inscrição Municipal, em favor de MARIA JOSÉ DOS SANTOS, brasileira, divorciada, do lar, RG 1263284956 SSP/BA, CPF 237.625.345-04, residente nesta Capital, que foi alienada na matrícula nº 164.482 deste Cartório. A Oficial/Suboficial *Aracely Soares*  
 ISENTO DE CUSTAS P-01/2017 doc.23**

**Av.971/79.987 - controle de disponibilidade - prenotação nº 335.965**  
**DATA- 16 de janeiro de 2017.**  
 Procedo esta averbação para fazer constar que a **FRAÇÃO IDEAL** de 22,88m<sup>2</sup>, Térreo, da **Área de terreno** próprio com 47,18m<sup>2</sup>, situada na **Rua Sol Nascente, 34 - Bairro Naranhíba, no subdistrito de Santo Antônio, zona urbana desta Capital, ainda sem inscrição Municipal, em favor de SILVANA BATISTA GOMES, brasileira, solteira, comerciante, portadora da CMR nº 0852.93309 SSP/BA e CPF 012.638.675-70, que foi alienada na matrícula nº 164.513 deste Cartório. A Oficial/Suboficial *Aracely Soares*  
 ISENTO DE CUSTAS P-01/2017 doc.28**

**Av.972/79.987 - controle de disponibilidade - prenotação nº 335.908**  
**DATA- 16 de janeiro de 2017.**  
 Procedo esta averbação para fazer constar que a **FRAÇÃO IDEAL** de 21,22m<sup>2</sup>, correspondente ao pavimento Térreo, da **Área de terreno** próprio com 42,44m<sup>2</sup>, situada na **Rua Sol Nascente, 20, bairro Naranhíba, no subdistrito de Santo Antônio, zona urbana desta Capital, ainda sem inscrição Municipal, em favor de DINALVA MOTA MONTEIRO DIAS, brasileira, diarista, RG 0672410265 SSP/BA, CPF 896.618.075-87, casada sob regime da comunhão parcial de bens com JOAQUIM SILVA DIAS, brasileiro, pedreiro, RG 0829.007104, CPF 330.561.905-30, que foi alienada na matrícula nº 164.514 deste Cartório. A Oficial/Suboficial *Aracely Soares*  
 ISENTO DE CUSTAS P-01/2017 doc.70**

**Av.973/51.405 - controle disponibilidade - Prenotação nº 335.397**  
**DATA- 18 de janeiro de 2016**  
 Procedo esta averbação para fazer constar o **desmembramento** da **FRAÇÃO IDEAL** de 16,60m<sup>2</sup>, pavimento Subsolo/Térreo, da **Área de terreno** próprio com 21,55m<sup>2</sup>, situada na **Avenida Edgar Santos, 1921 - Bairro Naranhíba, no subdistrito de Santo Antônio, concedido em uso especial para fins de moradia a ROSINALDO DE JESUS FRANÇA, brasileiro, tec em refrigeração, portador da RG 0468799354 SSP/BA, CPF 917.917.825-16, casado sob o Regime da Comunhão Parcial de Bens com SOLANGE DOS SANTOS FRANÇA, brasileira, doméstica, RG 0654296262, CPF 631.487.225-15, residentes nesta Capital, conforme registro efetuado na matrícula nº 164.547 deste Cartório. A Oficial/Suboficial *Aracely Soares*  
 ISENTO DE CUSTAS P-01/2017 doc.88**

continua...

ONF  
Poder Judiciário  
2º  
OFÍCIO DO REGISTRO DE IMÓVEIS E HIPOTECAS  
BAHIA  
REGISTRO GERAL - ANO 2016  
CONTINUAÇÃO  
CNAE 00830-2 037697-3  
1A

*Santa Fe*  
Oficial Titular

MATRÍCULA Nº 51.605 DATA 18/01/2017 IDENTIFICAÇÃO DO IMÓVEL

**Av.974/ 79.987- controle de disponibilidade - prenotação nº 334.471**  
DATA- 18 de janeiro de 2017.  
Procedo esta averbação para fazer constar que a **FRAÇÃO IDEAL** de 40,45m², pavimento 1º/ 2º Andar, da **ÁREA DE TERRENO** próprio com 66,00m2, situada na **Rua São Salvador, 34 - bairro Lapinha, no subdistrito de Santo Antônio, zona urbana desta Capital, ainda sem inscrição Municipal, em favor de MARIA JOSE DE SOUZA, brasileira, divorciada, do lar, RG 0195019008 - SSP/BA, CPF 823.202.14.82 residente nesta Capital, que foi alienada na matrícula nº 164.548 deste Cartório. A Oficial/Suboficial**

*Santa Fe*  
ISENTO DE CUSTAS P-01/2017 doc85

**Av.975/ 79.987- controle de disponibilidade - prenotação nº 335.808**  
DATA- 18 de janeiro de 2017.  
Procedo esta averbação para fazer constar que a **FRAÇÃO IDEAL** de 12,54m², pavimento 1º andar, da **Área de terreno** próprio com 144,90m2, situada na **Rua Reinaldo Praxedes, 112 - bairro Arenoso, no subdistrito de Santo Antônio, zona urbana desta Capital, ainda sem inscrição Municipal, em favor de VERA LUCIA NEVES DIAS, brasileira, solteira, vendedora, RG 061000006 - SSP/BA, CPF 823.126.266-91, que foi alienada na matrícula nº 164.548 deste Cartório. A Oficial/Suboficial**

*Santa Fe*  
ISENTO DE CUSTAS P-01/2017 doc86

**Av.976/ 79.987- controle de disponibilidade - prenotação nº 336.155**  
DATA- 18 de janeiro de 2017.  
Procedo esta averbação para fazer constar que a **FRAÇÃO IDEAL** de 55,66m², pavimento **Térreo** 1º Andar, da **Área de terreno** próprio com 77,39m2, situada na **Rua 24 de Março, 33 - E - bairro Tancredo Neves, no subdistrito de Santo Antônio, zona urbana desta Capital, ainda sem inscrição Municipal, em favor de AVANI BORGES DO NASCIMENTO, brasileira, solteira, cozinheira, RG - 02303444 - SSP/BA, CPF 399.405.519-68, que foi alienada na matrícula nº 164.713 deste Cartório. A Oficial/Suboficial**

*Santa Fe*  
ISENTO DE CUSTAS P-01/2017 doc87

**Av.977/ 79.987- controle de disponibilidade - prenotação nº 335.807**  
DATA- 18 de janeiro de 2017.  
Procedo esta averbação para fazer constar que a **ÁREA DE TERRENO PRÓPRIO** com 75,45m2, situada na **Avenida Bambolé, 24, terreno, bairro Pero Oz, no subdistrito de Santo Antônio, zona urbana desta Capital, ainda sem inscrição Municipal, em favor de MARIZETE GONÇALVES DE MATOS, brasileira, solteira, do lar, RG 06743-47200 - SSP/BA, CPF 888.026.395-15, residente nesta Capital, que foi alienada na matrícula nº 164.551 deste Cartório. A Oficial/Suboficial**

*Santa Fe*  
ISENTO DE CUSTAS P-01/2017 doc88

**Av.978/ 79.987- controle de disponibilidade - prenotação nº 335.769**  
DATA- 18 de janeiro de 2017.  
Procedo esta averbação para fazer constar que a **FRAÇÃO IDEAL** de 81,18m², pavimento **Térreo**, da **Área de terreno** próprio com 248,06m2, situada na **Rua São José, 51. E - bairro Arenoso, no subdistrito de Santo Antônio, zona urbana desta Capital, ainda sem inscrição Municipal, em favor de MARIA ELIAS DOS SANTOS, brasileira, solteira, do lar, RG 0194530515 SSP/BA, CPF 825.442.445-11, residente nesta Capital, que foi alienada na matrícula nº 164.562 deste Cartório. A Oficial/Suboficial**

*Santa Fe*  
ISENTO DE CUSTAS P-01/2017 doc89

**Av.979/ 79.987- controle de disponibilidade - prenotação nº 335.262**  
DATA- 18 de janeiro de 2017.  
Procedo esta averbação para fazer constar que a **FRAÇÃO IDEAL** de 53,68m², pavimento **Térreo**, da **Área de terreno** próprio com 185,57m2, situada na **Rua São Roque de Tancredo Neves, 68- bairro Arenoso, no subdistrito de Santo Antônio, zona urbana desta Capital, ainda sem inscrição Municipal, em favor de ALDA GABRIEL RODRIGUES BONFIM, brasileira, do lar, RG 0078583373 SSP/BA, CPF 193.239.805-87 e RONALDO SANTOS DO BONFIM, brasileiro, eletrotécnico, RG 0088219330 SSP/BA, CPF 079.897.015-34, casados sob regime de comunhão parcial de bens, residentes nesta Capital, que foi alienada na matrícula nº 164.551 deste Cartório. A Oficial/Suboficial**

*Santa Fe*  
ISENTO DE CUSTAS P-01/2017 doc90

continua...





Av.980/79.987- controle de disponibilidade - prenotação nº 335.847  
DATA- 18 de janeiro de 2017.  
Procedo esta averbação para fazer constar que a **FRAÇÃO IDEAL** de 24,00m<sup>2</sup>, pavimento Térreo, da Área de terreno próprio com 48,00m<sup>2</sup>, situada na **Travessa Cristiano, 44, E - bairro Arenoso, no subdistrito de Santo Antonio, zona urbana desta Capital, ainda sem inscrição Municipal, em favor de ADAILDES PEREIRA DOS SANTOS, brasileiro, divorciado, do lar, RG 0113151721 SSP/BA, CPF 975.442.605-00, residente nesta Capital, que foi alienada na matrícula nº 164.581 deste Cartório. A Oficial/Suboficial-**  
ISENTO DE CUSTAS P-01/2017 doc.99

Av.981/79.987- controle de disponibilidade - prenotação nº 335.581  
DATA- 18 de janeiro de 2017.  
Procedo esta averbação para fazer constar que a **ÁREA DE TERRENO** próprio com 48,18m<sup>2</sup>, situada na **11 Travessa Nova do Arenoso, 18, Térreo/ 1º Andar - bairro Arenoso, no subdistrito de Santo Antonio, zona urbana desta Capital, ainda sem inscrição Municipal, em favor de IACIARA DE JESUS MOREIRA, brasileira, depedida, RG 0702988005 SSP/BA, CPF 825.074.145-83, residente nesta Capital, que foi alienada na matrícula nº 164.582 deste Cartório. A Oficial/Suboficial-**  
ISENTO DE CUSTAS P-01/2017 doc.100

Av.982/51.805 - controle disponibilidade - Prenotação nº 335.583  
DATA- 20 de janeiro de 2016  
Procedo esta averbação para fazer constar o **desmembramento** da **FRAÇÃO IDEAL** de 39,49m<sup>2</sup>, pavimento Térreo, da Área de terreno próprio com 39,44m<sup>2</sup>, situada na **Travessa São Domingos, 19 - bairro Narandiba, no subdistrito de Santo Antonio, concedido em uso especial para fins de moradia a CRISTINA COSTA DE OLIVEIRA SANTOS, brasileira, diarista, RG 0661903846 SSP/BA, CPF 916.603.646-04 - MANDEL FILHO DE OLIVEIRA SANTOS, brasileiro, porteiro, RG 0645260434 SSP/BA, CPF 497.196.455-84, casados sob regime de comunhão parcial de bens, residentes nesta Capital, conforme registro efetuado na matrícula nº 164.583 deste Cartório. A Oficial/Suboficial-**  
ISENTO DE CUSTAS P-01/2017 doc.115

Av.983/79.987- controle de disponibilidade - prenotação nº 335.530  
DATA- 18 de janeiro de 2017.  
Procedo esta averbação para fazer constar que a **ÁREA DE TERRENO** próprio com 80,77m<sup>2</sup>, situada na **2ª Travessa da Mandchória, Térreo - bairro Caixa D'Água, no subdistrito de Santo Antonio, zona urbana desta Capital, ainda sem inscrição Municipal, em favor de DOMINGOS SAUO DA CRUZ FERREIRA, brasileiro, solteiro, feirante, RG 6206056311 SSP/BA, CPF 159.003.478-91, residente nesta Capital, que foi alienada na matrícula nº 164.613 deste Cartório. A Oficial/Suboficial-**  
ISENTO DE CUSTAS P-01/2017 doc.124

Av.985/79.987- controle de disponibilidade - prenotação nº 335.927  
DATA- 24 de janeiro de 2017.  
Procedo esta averbação para fazer constar que a **ÁREA DE TERRENO** próprio com 60,14m<sup>2</sup>, situada na **Rua Anacleto, 31, E - bairro Barrocas, no subdistrito de Santo Antonio, zona urbana desta Capital, ainda sem inscrição Municipal, em favor de AMILCAR DE JESUS COSTA JUNIOR, brasileiro, solteiro, motorista, RG 998285536 SSP/BA, CPF 024.114.925-88, residente nesta Capital, que foi alienada na matrícula nº 164.623 deste Cartório. A Oficial/Suboficial-**  
ISENTO DE CUSTAS P-01/2017 doc.136

Av.986/79.987- controle de disponibilidade - prenotação nº 335.031  
DATA- 24 de janeiro de 2017.  
Procedo esta averbação para fazer constar que a **FRAÇÃO IDEAL** de 93,76m<sup>2</sup>, pavimento Térreo, da Área de terreno próprio com 194,47m<sup>2</sup>, situada na **Rua Gilberto Bastos, 2 - bairro Arenoso, no subdistrito de Santo Antonio, zona urbana desta Capital, ainda sem inscrição Municipal, em favor de HAMILTON SILVA, brasileiro, lic em segurança do trabalho, RG 0887042010 SSP/BA, CPF 079.258.635-33, casado sob regime de comunhão parcial de bens com MARIA DAS GRAÇAS VASCONCELOS SILVA, brasileira, do lar, RG 0084672773 SSP/BA, CPF 104.924.825-15, residentes nesta Capital, que foi alienada na matrícula nº 164.624 deste Cartório. A Oficial/Suboficial-**  
ISENTO DE CUSTAS P-01/2017 doc.138

Av.987/79.987- controle de disponibilidade - prenotação nº 336.048  
DATA- 24 de janeiro de 2017.  
Procedo esta averbação para fazer constar que a **ÁREA DE TERRENO** próprio com 46,06m<sup>2</sup>, situada na **Rua São José, 65 - bairro Arenoso, no subdistrito de Santo Antonio, zona urbana desta Capital, ainda sem inscrição Municipal, em favor de GILMAR CARDOSO SANTOS, brasileiro, solteiro, serviços gerais, RG 1169152937 SSP/BA, CPF 009.575.246-52 e TELMA NASCIMENTO CAMPOS, brasileira, solteira, do lar, RG 1169152937 SSP/BA, CPF 089.369.515-25, residentes nesta Capital, que foi alienada na matrícula nº 164.625 deste Cartório. A Oficial/Suboficial-**  
ISENTO DE CUSTAS P-01/2017 doc.137

continua..

**OFÍCIO DO REGISTRO DE IMÓVEIS E HIPOTECAS**  
BAHIA

REGISTRO GERAL - ANO 2016

CONTINUAÇÃO

MATRÍCULA Nº 51.605 DATA 24/01/2017 IDENTIFICAÇÃO DO IMÓVEL

Av.988/79.987- controle de disponibilidade - prenotação nº 336.039  
DATA- 24 de janeiro de 2017.  
Procedo esta averbação para fazer constar que a **ÁREA DE TERRENO** próprio com 57,31m<sup>2</sup>, situada na Rua Leonardo Danilo, 13 - bairro Arenoso, no subdistrito de Santo Antonio, zona urbana desta Capital, ainda sem inscrição Municipal, em favor de **MARIA APARECIDA RODRIGUES SANTANA**, brasileira, viúva, do lar, RG 0858213068 SSP/BA, CPF 022.979.295-28, residente nesta Capital, que foi alienada na matrícula nº 164.626 deste Cartório. A Oficial/Suboficial: *[Assinatura]*  
ISENTO DE CUSTAS P-01/2017 doc.138

Av.988/79.987- controle de disponibilidade - prenotação nº 336.037  
DATA- 24 de janeiro de 2017.  
Procedo esta averbação para fazer constar que a **FRAÇÃO IDEAL** de 33,96m<sup>2</sup>, pavimento 1º Andar, da Área de terreno próprio com 139,10m<sup>2</sup>, situada na Travessa 4 de Dezembro, 2 - bairro Arenoso, no subdistrito de Santo Antonio, zona urbana desta Capital, ainda sem inscrição Municipal, em favor de **ELISABELEA SOUSA SANTANA DE ASSIS** brasileira, do lar, RG 0794576656 SSP/BA, CPF 820.182.435-00, casada sob regime de comunhão parcial de bens com **FRANCISCO DE ASSIS DOS SANTOS JUNIOR**, brasileiro, arquiteto, RG 11.42255559 SSP/BA, CPF 014.429.692-64, residentes nesta Capital, que foi alienada na matrícula nº 164.627 deste Cartório. A Oficial/Suboficial: *[Assinatura]*  
ISENTO DE CUSTAS P-01/2017 doc.139

Av.990/79.987- controle de disponibilidade - prenotação nº 336.130  
DATA- 24 de janeiro de 2017.  
Procedo esta averbação para fazer constar que a **ÁREA DE TERRENO** próprio com 66,00m<sup>2</sup>, situado na Rua Deus Menino, 17, E, Térreo - bairro Arenoso, no subdistrito de Santo Antonio, zona urbana desta Capital, ainda sem inscrição Municipal, em favor de **ANA MARIA PEREIRA DE ASSIS**, brasileira, viúva, do lar, RG 0446366609 SSP/BA, CPF 587.198.585-34, residentes nesta Capital, que foi alienada na matrícula nº 164.628 deste Cartório. A Oficial/Suboficial: *[Assinatura]*  
ISENTO DE CUSTAS P-01/2017 doc.140

Av.991/79.987- controle de disponibilidade - prenotação nº 336.030  
DATA- 24 de janeiro de 2017.  
Procedo esta averbação para fazer constar que a **FRAÇÃO IDEAL** de 59,26m<sup>2</sup>, pavimento Térreo/1º Andar/2º Andar, da Área de terreno próprio com 85,70m<sup>2</sup>, situada na Travessa 4 de Dezembro, 9 - bairro Arenoso, no subdistrito de Santo Antonio, zona urbana desta Capital, ainda sem inscrição Municipal, em favor de **ELZA ALVES DE SOUZA**, brasileira, comerciante, RG 0266251954 SSP/BA, CPF 278.820.716-87, casada sob regime de comunhão parcial de bens com **JURANDY PEREIRA DE SOUZA**, brasileiro, tecnico administrativo, RG 0182306531 SSP/BA, CPF 280.430.925-49, residentes nesta Capital, que foi alienada na matrícula nº 164.629 deste Cartório. A Oficial/Suboficial: *[Assinatura]*  
ISENTO DE CUSTAS P-01/2017 doc.141

Av.992/79.987- controle de disponibilidade - prenotação nº 335.493  
DATA- 24 de janeiro de 2017.  
Procedo esta averbação para fazer constar que a **FRAÇÃO IDEAL** de 54,51m<sup>2</sup>, pavimento 1º Andar/Cobertura, da Área de terreno próprio com 82,17m<sup>2</sup>, situada na Rua Gilberto Bastos, 24 - bairro Arenoso, no subdistrito de Santo Antonio, zona urbana desta Capital, ainda sem inscrição Municipal, em favor de **JAIR BARBOSA DE ARAÚJO**, brasileiro, solteiro, comerciante, RG 330599287 SSP/BA, CPF 440.050.635-83, residente nesta Capital, que foi alienada na matrícula nº 164.630 deste Cartório. A Oficial/Suboficial: *[Assinatura]*  
ISENTO DE CUSTAS P-01/2017 doc.142

Av.993/79.987- controle de disponibilidade - prenotação nº 336.053  
DATA- 24 de janeiro de 2017.  
Procedo esta averbação para fazer constar que a **FRAÇÃO IDEAL** de 23,01m<sup>2</sup>, pavimento 1º Andar, da Área de terreno próprio com 43,32m<sup>2</sup>, situada na Rua acm, 43 - bairro Nazaré, no subdistrito de Santo Antonio, zona urbana desta Capital, ainda sem inscrição Municipal, em favor de **FILADELSON BRITO DE JESUS**, brasileiro, solteiro, porteiro, RG 9426990054 SSP/BA, CPF 478.118.055-11, residente nesta Capital, que foi alienada na matrícula nº 164.631 deste Cartório. A Oficial/Suboficial: *[Assinatura]*  
ISENTO DE CUSTAS P-01/2017 doc.143

continua...



Av.994/79.987- controle de disponibilidade - prenotação nº 336.090  
DATA- 24 de janeiro de 2017.  
Procedo esta averbação para fazer constar que a FRAÇÃO IDEAL de 21,46m<sup>2</sup>, pavimento Térreo, da Área de terreno próprio com 180,30m<sup>2</sup>, situada na Rua Rosalvo Dias de Jesus, 19 - bairro Tancredo Neves, no subdistrito de Santo Antonio, zona urbana desta Capital, ainda sem inscrição Municipal, em favor de ROSENILDES DOS SANTOS DANTAS, brasileira, solteira, ajudante de cozinha, RG 1158016627 SSP/BA, CPF 032.564.035-14, residente nesta Capital, que foi alienada na matrícula nº 164.632 deste Cartório. A Oficial/Suboficial-  
ISENTO DE CUSTAS P-01/2017 doc.144

Av.996/79.987- controle de disponibilidade - prenotação nº 336.106  
DATA- 24 de janeiro de 2017.  
Procedo esta averbação para fazer constar que a FRAÇÃO IDEAL de 83,69m<sup>2</sup>, pavimento Térreo, da Área de terreno próprio com 215,87m<sup>2</sup>, situada na Rua Reinaldo Praxedes, 72 - bairro Aremoso, no subdistrito de Santo Antonio, zona urbana desta Capital, ainda sem inscrição Municipal, em favor de MARIA DE LOURDES NEVES VIANA, brasileira, divorciada, do lar, RG 0173851800 SSP/BA, CPF 498.679.356-27, residente nesta Capital, que foi alienada na matrícula nº 164.633 deste Cartório. A Oficial/Suboficial-  
ISENTO DE CUSTAS P-01/2017 doc.145

Av.996/79.987- controle de disponibilidade - prenotação nº 336.077  
DATA- 24 de janeiro de 2017.  
Procedo esta averbação para fazer constar que a ÁREA DE TERRENO próprio com 31,19m<sup>2</sup>, situada na Rua Nôssa Senhora da Paz, 14 - bairro Nazaré, no subdistrito de Santo Antonio, zona urbana desta Capital, ainda sem inscrição Municipal, em favor de CELIA MARIA DA CONCEIÇÃO, brasileira, solteira, RG 0482963149 SSP/BA, CPF 641.126.475-68, residente nesta Capital, que foi alienada na matrícula nº 164.634 deste Cartório. A Oficial/Suboficial-  
ISENTO DE CUSTAS P-01/2017 doc.146

Av.997/79.987- controle de disponibilidade - prenotação nº 336.144  
DATA- 30 de janeiro de 2017.  
Procedo esta averbação para fazer constar que a FRAÇÃO IDEAL de 57,54m<sup>2</sup>, pavimento Térreo, da Área de terreno próprio com 132,68m<sup>2</sup>, situada na Rua Reginaldo França, 48 - bairro Aremoso, no subdistrito de Santo Antonio, zona urbana desta Capital, ainda sem inscrição Municipal, em favor de JOÃO AMADO DOS SANTOS, brasileiro, técnico administrativo, RG 0219197474 SSP/BA, CPF 162.896.536-83, e MARIA MARLENE VARJÃO NASCIMENTO-SANTOS, brasileira, do lar, RG 0916976648 SSP/BA, CPF 786.153.876-00, casados sob regime de comunhão parcial de bens, residentes nesta Capital, que foi alienada na matrícula nº 164.712 deste Cartório. A Oficial/Suboficial-  
ISENTO DE CUSTAS P-01/2017 doc.175

Av.998/79.987- controle de disponibilidade - prenotação nº 336.156  
DATA- 30 de janeiro de 2017.  
Procedo esta averbação para fazer constar que a FRAÇÃO IDEAL de 86,56m<sup>2</sup>, pavimento Térreo (Garagem)1º Andar, da Área de terreno próprio com 238,70m<sup>2</sup>, situada na Rua Carlos Fraga, 9 - bairro Aremoso, no subdistrito de Santo Antonio, zona urbana desta Capital, ainda sem inscrição Municipal, em favor de EDELZUIO FERREIRA DO ROSÁRIO, brasileiro, solteiro, guia de Turismo, RG 013226387 SSP/BA, CPF 005.045.308-06, que foi alienada na matrícula nº 164.733 deste Cartório. A Oficial/Suboficial-  
ISENTO DE CUSTAS P-01/2017 doc.176

Av.999/79.987- controle de disponibilidade - prenotação nº 336.145  
DATA- 30 de janeiro de 2017.  
Procedo esta averbação para fazer constar que a FRAÇÃO IDEAL de 39,27m<sup>2</sup>, pavimento 1º Andar/Cobertura, da Área de terreno próprio com 58,33m<sup>2</sup>, situada na 1ª Travessa Gilberto Bastos, 21 - bairro Aremoso, no subdistrito de Santo Antonio, zona urbana desta Capital, ainda sem inscrição Municipal, em favor de AGNALDO FRANCISCO CONCEIÇÃO, brasileiro, solteiro, motorista, RG 227847887 SSP/BA, CPF 347.083.426-81, que foi alienada na matrícula nº 164.714 deste Cartório. A Oficial/Suboficial-  
ISENTO DE CUSTAS P-01/2017 doc.177

Av.1000/79.987- controle de disponibilidade - prenotação nº 336.140  
DATA- 30 de janeiro de 2017.  
Procedo esta averbação para fazer constar que a FRAÇÃO IDEAL de 18,82m<sup>2</sup>, pavimento Subsolo, da Área de terreno próprio com 55,61m<sup>2</sup>, situada na 2ª Travessa Gilberto Bastos, 48 - bairro Aremoso, no subdistrito de Santo Antonio, zona urbana desta Capital, ainda sem inscrição Municipal, em favor de JULIANA SILVA DE SANTANA, Brasileira, solteira, doméstica, RG 147041516 SSP/BA, CPF 037.370.183-89, que foi alienada na matrícula nº 164.739 deste Cartório. A Oficial/Suboficial-  
ISENTO DE CUSTAS P-01/2017 doc.178

continua...

OFÍCIO DO REGISTRO DE IMÓVEIS E HIPOTECAS  
BAHIA

REGISTRO GERAL - ANO 2017  
CONTINUAÇÃO

MATRÍCULA Nº **79.987** DATA **30/01/2017** IDENTIFICAÇÃO DO IMÓVEL

Av.1001/79.987- controle de disponibilidade - prenotação nº 336.141  
DATA- 30 de janeiro de 2017.  
Procedo esta averbação para fazer constar que a **FRAÇÃO IDEAL de 18,40m2, pavimento Térreo, da Área de terreno próprio com 55,61m2, situada na 2ª Travessa Gilberto Bastos, 48 - bairro Arenoso, no subdistrito de Santo Antonio, zona urbana desta Capital, ainda sem inscrição Municipal, em favor de SIMÃO LUIZ DO NASCIMENTO, brasileiro, solteiro, pedreiro, RG 0178554690 SSP/BA, CPF 94.615.505-53, que foi alienada na matrícula nº 164.716 deste Cartório. A Oficial/Suboficial**  
ISENTO DE CUSTAS P-01/2017 doc.178

Av.1002/79.987- controle de disponibilidade - prenotação nº 336.174  
DATA- 30 de janeiro de 2017.  
Procedo esta averbação para fazer constar que a **FRAÇÃO IDEAL de 18,40m2, pavimento Térreo, da Área de terreno próprio com 36,86m2, situada na Rua Ivanildo Queiroz Brito, 40 E - bairro Belém Tancredo Neves, no subdistrito de Santo Antonio, zona urbana desta Capital, ainda sem inscrição Municipal em favor de ANTONIO PASSOS RASTELI, brasileiro, pintor, RG 8066798090 SSP/BA, CPF 17.389.946-87, e JANEIRA DOS SANTOS RASTELI, brasileira, solteira, aposentada, RG 0329477714 SSP/BA, CPF 734.261.636-20, casados sob regime de comunhão de bens, que foi alienada na matrícula nº 164.7157 deste Cartório. A Oficial/Suboficial**  
ISENTO DE CUSTAS P-01/2017 doc.180

Av.1003/79.987- controle de disponibilidade - prenotação nº 336.146  
DATA- 30 de janeiro de 2017.  
Procedo esta averbação para fazer constar que a **FRAÇÃO IDEAL de 42,81m2, pavimento 1º Andar, da Área de terreno próprio com 180,39m2, situada na Rua Direta do Tancredo Neves, 468 - bairro Belém Tancredo Neves, no subdistrito de Santo Antonio, zona urbana desta Capital, ainda sem inscrição Municipal, em favor de IARA FREITAS SANTOS, brasileira, solteira, RG 835982423 SSP/BA, CPF 458.149.105-34, que foi alienada na matrícula nº 164.719 deste Cartório. A Oficial/Suboficial**  
ISENTO DE CUSTAS P-01/2017 doc.181

Av.1004/79.987- controle de disponibilidade - prenotação nº 336.228  
DATA- 30 de janeiro de 2017.  
Procedo esta averbação para fazer constar que a **ÁREA DE TERRENO próprio com 138,60m2, situada na Rua São Bento, 17, E - bairro Tancredo Neves, no subdistrito de Santo Antonio, zona urbana desta Capital, ainda sem inscrição Municipal, em favor de JOSEARA PRUDENCIA DOS SANTOS, brasileira, solteira, serviços gerais, RG 6066901227 SSP/BA, CPF 477.724.090-41, que foi alienada na matrícula nº 164.719 deste Cartório. A Oficial/Suboficial**  
ISENTO DE CUSTAS P-01/2017 doc.182

Av.1005/79.987- controle de disponibilidade - prenotação nº 336.255  
DATA- 30 de janeiro de 2017.  
Procedo esta averbação para fazer constar que a **ÁREA DE TERRENO próprio com 122,56m2, situada na Rua 4 de Dezembro, 24 - bairro Arenoso, no subdistrito de Santo Antonio, zona urbana desta Capital, ainda sem inscrição Municipal, em favor de MARIA DAS MERCÊS GONÇALVES SANTOS, brasileira, viúva, diarista, RG 0415296035 SSP/BA, CPF 390.613.705-82, que foi alienada na matrícula nº 164.720 deste Cartório. A Oficial/Suboficial**  
ISENTO DE CUSTAS P-01/2017 doc.183

Av.1006/79.987- controle de disponibilidade - prenotação nº 336.224  
DATA- 30 de janeiro de 2017.  
Procedo esta averbação para fazer constar que a **ÁREA DE TERRENO próprio com 42,27m2, situada na Rua Nova do Arenoso, 40, Térreo/ 1º Andar - bairro Arenoso, no subdistrito de Santo Antonio, zona urbana desta Capital, ainda sem inscrição Municipal, em favor de MARIA DA CONCEIÇÃO DA SILVA BAHIA, brasileira, solteira, balconista, RG 0679531468 SSP/BA, CPF 906.593.705-87, que foi alienada na matrícula nº 164.721 deste Cartório. A Oficial/Suboficial**  
ISENTO DE CUSTAS P-01/2017 doc.184

continua...



- Av.1007/ 79.987- controle de disponibilidade - prenotação nº 338.186**  
**DATA- 30 de janeiro de 2017.**  
 Procedo esta averbação para fazer constar que a **FRAÇÃO IDEAL** de 12,06m2, pavimento 2º Andar, da Área de terreno próprio com 35,69m2, situada na **Avenida Nova do Arenoso, 36 - bairro Arenoso, no subdistrito de Santo Antonio, zona urbana desta Capital, ainda sem inscrição Municipal, em favor de PAULO SANTIAGO PEREIRA, brasileiro, solteiro, marceneiro, RG 0082066722 SSP/BA, CPF 082.794.235-54, que foi alienada na matrícula nº 184.722 deste Cartório. A Oficial/Suboficial-**
- Paula Fernanda*  
**ISENTO DE CUSTAS P-01/2017 doc.185**
- 
- Av.1008/ 79.987- controle de disponibilidade - prenotação nº 336.225**  
**DATA- 30 de janeiro de 2017.**  
 Procedo esta averbação para fazer constar que a **FRAÇÃO IDEAL** de 31,30m2, pavimento Térreo, da Área de terreno próprio com 62,67m2, situada na **Avenida Nova do Arenoso, 5, E - bairro Arenoso, no subdistrito de Santo Antonio, zona urbana desta Capital, ainda sem inscrição Municipal, em favor de MARIA DE LOURDES DE JESUS, brasileira, solteira, do lar, RG 0311671200 SSP/BA, CPF 213.942.295-34, que foi alienada na matrícula nº 189.273 deste Cartório. A Oficial/Suboficial-**
- Paula Fernanda*  
**ISENTO DE CUSTAS P-01/2017 doc.186**
- 
- Av.1009/ 79.987- controle de disponibilidade - prenotação nº 336.226**  
**DATA- 30 de janeiro de 2017.**  
 Procedo esta averbação para fazer constar que a **FRAÇÃO IDEAL** de 28,33m2, pavimento 1º Andar, da Área de terreno próprio com 56,65m2, situada na **Rua Edgar Pereira da Cruz, 48, A - bairro Arenoso, no subdistrito de Santo Antonio, zona urbana desta Capital, ainda sem inscrição Municipal, em favor de ADRIANA VASCONCELOS SILVA, solteira, costureira, RG 0776856520 SSP/BA, CPF 813.618.155-15, e LEBSON HAMBURGO DOS SANTOS, brasileiro, solteiro, caldeireiro, RG 494759405-SS/BA, CPF 781.799.156-20, que foi alienada na matrícula nº 184.724 deste Cartório. A Oficial/Suboficial-**
- Paula Fernanda*  
**ISENTO DE CUSTAS P-01/2017 doc.187**
- 
- Av.1010/ 79.987- controle de disponibilidade - prenotação nº 336.227**  
**DATA- 30 de janeiro de 2017.**  
 Procedo esta averbação para fazer constar que a **ÁREA DE TERRENO** próprio com 54,10m2, situada na **Rua Raimundo Praxedes, 39, Térreo/ Cobertura - bairro Arenoso, no subdistrito de Santo Antonio, zona urbana desta Capital, ainda sem inscrição Municipal, em favor de HAZELTON RIBEIRO, brasileiro, solteiro, padreiro, RG 1001923236 SSP/BA, CPF 226.412.625-68, que foi alienada na matrícula nº 184.725 deste Cartório. A Oficial/Suboficial-**
- Paula Fernanda*  
**ISENTO DE CUSTAS P-01/2017 doc.188**
- 
- Av.1011/ 79.987- controle de disponibilidade - prenotação nº 336.068**  
**DATA- 30 de janeiro de 2017.**  
 Procedo esta averbação para fazer constar que a **FRAÇÃO IDEAL** de 37,89m2, pavimento 1º Andar/Cobertura, da Área de terreno próprio com 59,59m2, situada na **Rua Nova do Arenoso, 46 - bairro Arenoso, no subdistrito de Santo Antonio, zona urbana desta Capital, ainda sem inscrição Municipal, em favor de JOSÉ AMÉRICO MATOS MARRINHO, brasileiro, polidor, RG 0361371955 SSP/BA, CPF 482.067.095-68 e MARIA DAS DORES DE JESUS MARRINHO, brasileira, auxiliar administrativo, RG 0466766809 SSP/BA, CPF 684.381.925-72, casados sob regime de comunhão parcial de bens, que foi alienada na matrícula nº 184.726 deste Cartório. A Oficial/Suboficial-**
- Paula Fernanda*  
**ISENTO DE CUSTAS P-01/2017 doc.189**
- 
- Av.1012/ 79.987- controle de disponibilidade - prenotação nº 336.200**  
**DATA- 30 de janeiro de 2017.**  
 Procedo esta averbação para fazer constar que a **FRAÇÃO IDEAL** de 35,68m2, pavimento Térreo, da Área de terreno próprio com 66,28m2, situada na **Travessa Raimundo Praxedes, 4, E, Fundo - bairro Arenoso, no subdistrito de Santo Antonio, zona urbana desta Capital, ainda sem inscrição Municipal, em favor de JOSEFA DOS SANTOS, brasileira, solteira, doméstica, RG 0141146507 SSP/BA, CPF 382.651.545-68, que foi alienada na matrícula nº 184.727 deste Cartório. A Oficial/Suboficial-**
- Paula Fernanda*  
**ISENTO DE CUSTAS P-01/2017 doc.190**
- 
- Av.1013/ 79.987- controle de disponibilidade - prenotação nº 336.948**  
**DATA- 30 de janeiro de 2017.**  
 Procedo esta averbação para fazer constar que a **FRAÇÃO IDEAL** de 31,81m2, pavimento Térreo, da Área de terreno próprio com 94,92m2, situada na **1ª Travessa Gilberto Bastos, 3 - bairro Arenoso, no subdistrito de Santo Antonio, zona urbana desta Capital, ainda sem inscrição Municipal, em favor de EXPEDITO ANDRADE DOS SANTOS, brasileiro, orientador, RG 0149723954 AAP/BA, CPF 089.848.595-91 e MARIA ANETE DOS SANTOS SANTOS, brasileira, copelira dietista, RG 0132037629 SSP/BA, CPF 460.537.785-91, casados sob regime de comunhão parcial de bens, que foi alienada na matrícula nº 184.728 deste Cartório. A Oficial/Suboficial-**
- Paula Fernanda*  
**ISENTO DE CUSTAS P-01/2017 doc.191**

continua...

**ONF** Ofício Notarial de Substituição de Escrituras

**2º** **OFÍCIO DO REGISTRO DE IMÓVEIS E HIPOTECAS**  
BAHIA

REGISTRO GERAL - ANO **2017**  
CONTINUAÇÃO

*Antônio Jacinto*  
Oficial/Substituto

MATRÍCULA Nº **79.987** DATA **30/01/2017** IDENTIFICAÇÃO DO IMÓVEL

**Av.1014/ 79.987- controle de disponibilidade - prenotação nº 336.218**  
DATA- 30 de janeiro de 2017.  
Procedo esta averbação para fazer constar que a **FRAÇÃO IDEAL** de 70,00m<sup>2</sup> pavimento Térreo, da Área de terreno próprio com 94,52m<sup>2</sup>, situada na **Rua Santa Catarina, 253, E - bairro Tancredo Neves, no subdistrito de Santo Antonio, zona urbana desta Capital, ainda sem inscrição Municipal, em favor de SONIA MARIA FERREIRA SANTOS, brasileira, viúva, do lar, RG 0098253206 SSP/BA, CPF 083.187.015-00, que foi alienada na matrícula nº 164.729 deste Cartório. A Oficial/Substituto**

*Antônio Jacinto*  
P-01/2017 doc.154

**Av.1015/ 79.987 - DESMEMBRAMENTO - prenotação nº 336.315**  
DATA- 30 de janeiro de 2017.  
Procedo esta averbação para fazer constar o desmembramento de uma **FRAÇÃO IDEAL** de 40,98m<sup>2</sup>, correspondente ao pavimento 2º Andar Cobertura, da Área de terreno próprio com 61,96m<sup>2</sup>, situada na **Rua Alto Santo Antônio, 102, bairro São Caetano, no subdistrito de São Caetano, zona Urbana desta Capital, medido de frente 9,90m limitando-se com a Rua Alto Santo Antonio, de fundo mede 9,50m limitando-se com Terreno da PMS, do lado direito mede 10,80m limitando-se com André, e do lado esquerdo mede 10,80m limitando-se com Jailton, tudo na forma da Escritura de Legalização datada de 21 de novembro de 2015, a SER REGISTRADA no CARTÓRIO do 2º OFÍCIO DE REGISTRO DE IMÓVEIS DESTA CAPITAL, em favor de **ARECI O NEIRA BUENO, brasileira, solteira, aposentada, RG 0063273427 SSP/BA, CPF 216.786.345-49, A Oficial/Substituto****

*Antônio Jacinto*  
P-01/2017 doc.153

**Av.1016/ 79.987- controle de disponibilidade - prenotação nº 336.163**  
DATA- 30 de janeiro de 2017.  
Procedo esta averbação para fazer constar que a **FRAÇÃO IDEAL** de 55,16m<sup>2</sup> pavimento 2º Andar, da Área de terreno próprio com 170,46m<sup>2</sup> situada na **Rua Gilberto Bastos, 12 - bairro Arenoso, no subdistrito de Santo Antonio, zona urbana desta Capital, ainda sem inscrição Municipal, em favor de CARLA NASCIMENTO NOGUEIRA RODRIGUES, brasileira, solteira, administrativa, RG 1366337735 SSP/BA, CPF 042.765.595-35 e DEUSDEDITE MENESES RODRIGUES, brasileiro, chefe de família, RG 0998903810 SSP/BA, CPF 035.921.115-41, casados sob regime de comunhão parcial de bens, que foi alienada na matrícula nº 164.731 deste Cartório. A Oficial/Substituto**

*Antônio Jacinto*  
P-01/2017 doc.195

**Av.1017/ 79.987- controle de disponibilidade - prenotação nº 336.235**  
DATA- 30 de janeiro de 2017.  
Procedo esta averbação para fazer constar que a **FRAÇÃO IDEAL** de 60,63m<sup>2</sup> pavimento 1º/ 2º Andar, da Área de terreno próprio com 84,53m<sup>2</sup>, situada na **Rua Beira Rio, 8 - bairro Arenoso, no subdistrito de Santo Antonio, zona urbana desta Capital, ainda sem inscrição Municipal, em favor de LUCIANO COSTA DE ALMEIDA, brasileiro, motorista, RG 702903550 SSP/BA, CPF 792.759.665-91 e ROSE MARY SANTOS BARBOSA DE ALMEIDA, brasileira, copoira, RG 1139686984 SSP/BA, CPF 011.092.055-46, casados sob regime de comunhão parcial de bens, que foi alienada na matrícula nº 164.732 deste Cartório. A Oficial/Substituto**

*Antônio Jacinto*  
P-01/2017 doc.196

**Av.1018/ 79.987- controle de disponibilidade - prenotação nº 288.798**  
DATA- 30 de janeiro de 2017.  
Procedo esta averbação para fazer constar que a **ÁREA DE TERRENO** próprio com 30,24m<sup>2</sup>, situada na **Avenida Manoel de Jesus, 21 - bairro Liberdade, no subdistrito de Santo Antonio, zona urbana desta Capital, ainda sem inscrição Municipal, em favor de EDMILSON ALVES DOS SANTOS, brasileiro, vigilante, RG 0091317526 SSP/BA, CPF 125.684.575-20, casado sob regime de comunhão parcial de bens com ELIEZETE SILVA DOS SANTOS, brasileira, do lar, RG 0409283908 SSP/BA, CPF 221.484.655-91, que foi alienada na matrícula nº 164.733 deste Cartório. A Oficial/Substituto**

*Antônio Jacinto*  
P-01/2017 doc.197

continua...



- Av.1019/ 79.987- controle de disponibilidade - prenotação nº 336.168**  
**DATA- 30 de janeiro de 2017.**  
 Procedo esta averbação para fazer constar que a **ÁREA DE TERRENO** próprio com 51,53m2, situada na Travessa Juscelino Conceição, 3, Térreo/1º Andar - bairro Tancredo Neves, no subdistrito de Santo Antonio, zona urbana desta Capital, ainda sem inscrição Municipal, em favor de **ANA CELIA DE MIRANDA MARTINS**, brasileira, do lar, RG 0327694157 SSP/BA, CPF 277.871.365-68 e **JOÃO MARTINS**, brasileiro, cobrador, RG 0192209989 SSP/BA, CPF 157.602.515-20, casados sob regime de comunhão parcial de bens, que foi alienada na matrícula nº 164.734 deste Cartório. A Oficial/Suboficial- *Paula Grande*  
 ISENTO DE CUSTAS P-01/2017 doc.198
- Av.1020/ 79.987- controle de disponibilidade - prenotação nº 336.285**  
**DATA- 30 de janeiro de 2017.**  
 Procedo esta averbação para fazer constar que a **FRAÇÃO IDEAL** de 82,33m2, pavimento Térreo/Cobertura, da Área de terreno próprio com 174,25m2, situada na Rua São Bento, 20 - bairro Tancredo Neves, no subdistrito de Santo Antonio, zona urbana desta Capital, ainda sem inscrição Municipal, em favor de **CECILIA NATI/IDADE**, brasileira, solteira, do lar, RG 020622609 SSP/BA, CPF 325.974.445-20 e **GETULIO GOMES DE AZEVEDO**, brasileiro, solteiro, RG 0437776199 SSP/BA, CPF 120.476.495-04, que foi alienada na matrícula nº 164.735 deste Cartório. A Oficial/Suboficial- *Paula Grande*  
 ISENTO DE CUSTAS P-01/2017 doc.199
- Av.1021/ 79.987- controle de disponibilidade - prenotação nº 335.763**  
**DATA- 08 de fevereiro de 2017.**  
 Procedo esta averbação para fazer constar que a **FRAÇÃO IDEAL** de 33,8452, pavimento Térreo, da Área de terreno próprio com 39,49m2, situada na 3ª Travessa Estrela D'Aiva - bairro Arenoso, no subdistrito de Santo Antonio, zona urbana desta Capital, ainda sem inscrição Municipal, em favor de **NEUZA DOS SANTOS**, brasileira, solteira, do lar, RG 00890611403 SSP/BA, CPF 877.891.835-34, que foi alienada na matrícula nº 164.795 deste Cartório. A Oficial/Suboficial- *Paula Grande*  
 ISENTO DE CUSTAS P-02/2017 doc.61
- Av.1022/ 79.987- controle de disponibilidade - prenotação nº 335.696**  
**DATA- 08 de fevereiro de 2017.**  
 Procedo esta averbação para fazer constar que a **FRAÇÃO IDEAL** de 21,02m2, pavimento 1º Andar, da Área de terreno próprio com 63,30m2, situada na Rua Virgínia Santa Isabel, 68 - bairro Arenoso, no subdistrito de Santo Antonio, zona urbana desta Capital, ainda sem inscrição Municipal, em favor de **JOSE CARLOS DE SANTANA**, brasileiro, viúvo, comerciante, RG 027776230 SSP/BA, CPF 223.955.045-72, que foi alienado na matrícula nº 164.796 deste Cartório. A Oficial/Suboficial- *Paula Grande*  
 ISENTO DE CUSTAS P-02/2017 doc.62
- Av.1023/ 79.987- controle de disponibilidade - prenotação nº 335.707**  
**DATA- 08 de fevereiro de 2017.**  
 Procedo esta averbação para fazer constar que a **FRAÇÃO IDEAL** de 61,75m2, pavimento Térreo, da Área de terreno próprio com 121,57m2, situada na 1ª Travessa Paulo Afonso, 10 - bairro Naranjinha, no subdistrito de Santo Antonio, zona urbana desta Capital, ainda sem inscrição Municipal, em favor de **AVELINA DOS SANTOS**, brasileira, solteira, diarista, RG 044445541 SSP/BA, CPF 435.224.725-63, que foi alienada na matrícula nº 164.797 deste Cartório. A Oficial/Suboficial- *Paula Grande*  
 ISENTO DE CUSTAS P-02/2017 doc.63
- Av.1024/ 79.987- controle de disponibilidade - prenotação nº 335.577**  
**DATA- 08 de fevereiro de 2017.**  
 Procedo esta averbação para fazer constar que a **FRAÇÃO IDEAL** de 29,23m2, pavimento 1º Subsolo, da Área de terreno próprio com 58,46m2, situada na Rua 25 de Maio, 17 - bairro Naranjinha, no subdistrito de Santo Antonio, zona urbana desta Capital, ainda sem inscrição Municipal, em favor de **JUSTINO DOS SANTOS**, brasileiro, pedreiro, RG 0172079946 SSP/BA, CPF 316.822.895-16 e **MARIA DA GLORIA SAMPÃO DOS SANTOS**, brasileira, costureira, RG 0414488717 SSP/BA, CPF 368.939.535-91, casados sob regime de comunhão parcial de bens, que foi alienada na matrícula nº 164.798 deste Cartório. A Oficial/Suboficial- *Paula Grande*  
 ISENTO DE CUSTAS P-02/2017 doc.64
- Av.1025/ 79.987- controle de disponibilidade - prenotação nº 335.487**  
**DATA- 08 de fevereiro de 2017.**  
 Procedo esta averbação para fazer constar que a **FRAÇÃO IDEAL** de 38,09m2, pavimento Térreo, da Área de terreno próprio com 86,51m2, situada na Rua Nossa Senhora Aparecida, 7, E - bairro Arenoso, no subdistrito de Santo Antonio, zona urbana desta Capital, ainda sem inscrição Municipal, em favor de **DEISILENE DE JESUS**, brasileira, solteira, RG 0511019123 SSP/BA, CPF 231.173.475-34, que foi alienada na matrícula nº 164.799 deste Cartório. A Oficial/Suboficial- *Paula Grande*  
 ISENTO DE CUSTAS P-02/2017 doc.65

continua...



OFÍCIO DO REGISTRO DE IMÓVEIS E HIPOTECAS  
BAHIA

REGISTRO GERAL - ANO 2017  
CONTINUAÇÃO

MATRÍCULA Nº 79.987 DATA 30/01/2017 IDENTIFICAÇÃO DO IMÓVEL

Av.1026/ 79.987 - controle de disponibilidade - prenotação nº 335.505  
DATA- 08 de fevereiro de 2017.  
Procedo esta averbação para fazer constar que a **FRAÇÃO IDEAL** de 37,17m2, 1º pavimento, da Área de terreno próprio com 74,34m2, situada na **Rua Edgard Pereira da Cruz, 32, A - bairro Tancredo Neves**, no subdistrito de Santo Antonio, zona urbana desta Capital, ainda sem inscrição Municipal, em favor de **DILMA OLINTO SOARES**, brasileira, divorciada, vendedora, RG 0716551664 SSP/BA, CPF 064.912.978-45, que foi alienada na matrícula nº 164.806 desta Cartório. A Oficial/Suboficial  
ISENTO DE CUSTAS P-02/2017 doc.06

Av.1027/ 79.987 - controle de disponibilidade - prenotação nº 335.497  
DATA- 08 de fevereiro de 2017.  
Procedo esta averbação para fazer constar que a **ÁREA DE TERRENO** próprio com 34,30m2, situada na **Rua Virgínia Santa Isabel, 20, E - bairro Arenoso**, no subdistrito de Santo Antonio, zona urbana desta Capital, ainda sem inscrição Municipal, em favor de **ANA MARIA FERREIRA DOS SANTOS**, brasileira, divorciada, mequeira, RG 0273564232 SSP/BA, CPF 217.896.145-20, que foi alienada na matrícula nº 164.801 desta Cartório. A Oficial/Suboficial  
ISENTO DE CUSTAS P-02/2017 doc.67

Av.1028/ 79.987 - DESMEMBRAMENTO - prenotação nº 336.843  
DATA - 08 de fevereiro de 2017.  
Procedo esta averbação para fazer constar o desmembramento de uma **FRAÇÃO IDEAL** de 12,31m2, pavimento Terreno, da **Área de terreno** próprio com 154,01m2, situada na **Vila Dois Irmãos, 140, bairro Vila Dois Irmãos/Tancredo Neves**, no subdistrito de São Cristovão, zona urbana desta Capital, medindo de frente 5,20m limitando-se com a **Vila Dois Irmãos**, de fundo mede 1,00m limitando-se com **Apollino de Santana**, do lado direito mede 29,40m limitando-se com **Gilda do Rosário Pereira da Silva**, e do lado esquerdo mede 29,40m limitando-se com **Joel Guimarães de Costa**, tudo na forma da **Escritura de Localização** datada de 24 de janeiro de 2004, a SER REGISTRADA no **CARTÓRIO do 3º OFÍCIO DE REGISTRO DE IMÓVEIS DESTA CAPITAL**, em nome de **JOSÉ FAUSTINO CARMEIRO NETO**, brasileiro, motorista, RG 0224075292 SSP/BA, CPF 294.812.015-20, casado sob regime de comunhão parcial de bens com **ANALIZE RODRIGUES CARNEIRO**, brasileira, de lar, RG 0272407978 SSP/BA, CPF 411.803.715-04. A Oficial/Suboficial  
ISENTO DE CUSTAS P-02/2017 doc.68

Av.1029/ 79.987 - controle de disponibilidade - prenotação nº 336.074  
DATA- 08 de fevereiro de 2017.  
Procedo esta averbação para fazer constar que a **ÁREA DE TERRENO** próprio com 34,20m2, situada na **Travessa Alagoas, 28 - bairro Tancredo Neves**, no subdistrito de Santo Antonio, zona urbana desta Capital, ainda sem inscrição Municipal, em favor de **ROSANA CRUZ DOS SANTOS**, brasileira, solteira, artista, RG 0448513334 SSP/BA, CPF 010.481.485-07, que foi alienada na matrícula nº 164.802 desta Cartório. A Oficial/Suboficial  
ISENTO DE CUSTAS P-02/2017 doc.69

Av.1030/ 79.987 - controle de disponibilidade - prenotação nº 336.326  
DATA- 08 de fevereiro de 2017.  
Procedo esta averbação para fazer constar que a **FRAÇÃO IDEAL** de 39,91m2, pavimento Terreno, da Área de terreno próprio com 173,41m2, situada na **Rua 24 de Março, 47, E - bairro Tancredo Neves**, no subdistrito de Santo Antonio, zona urbana desta Capital, ainda sem inscrição Municipal, em favor de **ADRIANA SALES SILVA**, brasileira, solteira, professora, RG 65821767 SSP/BA, CPF 791.013.825-40, que foi alienada na matrícula nº 164.803 desta Cartório. A Oficial/Suboficial  
ISENTO DE CUSTAS P-02/2017 doc.70

Av.1031/ 79.987 - controle de disponibilidade - prenotação nº 336.280  
DATA- 08 de fevereiro de 2017.  
Procedo esta averbação para fazer constar que a **ÁREA DE TERRENO** próprio com 85,02m2, situada na **Avenida Wanderson Campelo, 79, E, Terreno - bairro Arenoso**, no subdistrito de Santo Antonio, zona urbana desta Capital, ainda sem inscrição Municipal, em favor de **GERALDO SANTOS LUZ**, brasileiro, ajudante, RG 0189168218 SSP/BA, CPF 092.836.525-04 e **VERA LÚCIA PEREIRA LUZ**, brasileira, de lar, RG 0159438230 SSP/BA, CPF 327.802.805-00, casados sob regime de comunhão de bens, que foi alienada na matrícula nº 164.804 desta Cartório. A Oficial/Suboficial  
ISENTO DE CUSTAS P-02/2017 doc.71



**Av.1032/ 79.987- controle de disponibilidade - prenotação nº 336.066**  
**DATA- 08 de fevereiro de 2017.**  
 Procedo esta averbação para fazer constar que a **FRAÇÃO IDEAL** de 46,44m2, pavimento Térreo, da Área de Terreno próprio com 146,33m2, situada no Caminho "02" 6 Conj. Rta. Cabula VII - PROFILURB, 8 - bairro Tancredo Neves, no subdistrito de Santo Antônio, zona urbana desta Capital, ainda sem inscrição Municipal, em favor de **HELENA RODRIGUES CARVALHO OLIVEIRA**, brasileira, professora, RG 0352411015 SSP/BA, CPF 531.519.045-68 e **RICARDO OLIVEIRA**, brasileiro, operador de estacionamento, RG 0946524734 SSP/BA, CPF 014.728.765-66, casados sob regime de comunhão parcial de bens, que foi alienada na matrícula nº 164.805 deste Cartório. A Oficial/Suboficial: *Suzi Feijó*  
 ISENTO DE CUSTAS P-02/2017 doc.72

---

**Av.1033/ 79.987- controle de disponibilidade - prenotação nº 336.419**  
**DATA- 08 de fevereiro de 2017.**  
 Procedo esta averbação para fazer constar que a **FRAÇÃO IDEAL** de 16,36m2, pavimento Térreo, da Área de Terreno próprio com 84,43m2, situada na Rua ACM, 85 - bairro Narendiba, no subdistrito de Santo Antônio, zona urbana desta Capital, ainda sem inscrição Municipal, em favor de **CATIA TEIXEIRA SANTANA**, brasileira, divorciada, doméstica, RG 0574202544 SSP/BA, CPF 647.125.065-04, que foi alienada na matrícula nº 164.806 deste Cartório. A Oficial/Suboficial: *Suzi Feijó*  
 ISENTO DE CUSTAS P-02/2017 doc.73

---

**Av.1034/ 79.987- controle de disponibilidade - prenotação nº 336.420**  
**DATA- 08 de fevereiro de 2017.**  
 Procedo esta averbação para fazer constar que a **FRAÇÃO IDEAL** de 85,46m2, pavimento Térreo, da Área de Terreno próprio com 105,15m2, situada na Rua Santa Helena, 24, ZY - bairro Narendiba, no subdistrito de Santo Antônio, zona urbana desta Capital, ainda sem inscrição Municipal, em favor de **PAULO RIBEIRO DA SILVA**, brasileiro, auxiliar administrativo, RG 0176293302 SSP/BA, CPF 121.052.105-77 e **NOEMIA SANTOS DA SILVA**, brasileira, do lar, RG 0223692360 SSP/BA, CPF 278.011.985-20, casados sob regime de comunhão parcial de bens, que foi alienada na matrícula nº 164.807 deste Cartório. A Oficial/Suboficial: *Suzi Feijó*  
 ISENTO DE CUSTAS P-02/2017 doc.74

---

**Av.1035/ 79.987- controle de disponibilidade - prenotação nº 336.314**  
**DATA- 17 de fevereiro de 2017.**  
 Procedo esta averbação para fazer constar que a **FRAÇÃO IDEAL** de 30,82m2, pavimento 1º Andar, da Área de Terreno próprio com 83,30m2, situada na Rua Nossa Senhora da Conceição, 186, E - bairro Beiru/Tancredo Neves, no subdistrito de Santo Antônio, zona urbana desta Capital, ainda sem inscrição Municipal, em favor de **ANTONIO GONZAÇA DE JESUS**, brasileiro, apresentador, RG 791069 SSP/BA, CPF 072.481.105-34 e **JOANICE DOMINGAS DE OLIVEIRA DE JESUS**, brasileira, do lar, RG 8198813723 SSP/BA, CPF 187.917.005-16, casados sob o regime de separação total de bens, que foi alienada na matrícula nº 164.857 deste Cartório. A Oficial/Suboficial: *Suzi Feijó*  
 ISENTO DE CUSTAS P-02/2017 doc.146

---

**Av.1036/ 79.987- controle de disponibilidade - prenotação nº 336.322**  
**DATA- 17 de fevereiro de 2017.**  
 Procedo esta averbação para fazer constar que a **FRAÇÃO IDEAL** de 13,24m2, pavimento 1º Andar, da Área de Terreno próprio com 37,08m2, situada na Avenida Nova do Argooso, 21, B - bairro Arenoso, no subdistrito de Santo Antônio, zona urbana desta Capital, ainda sem inscrição Municipal, em favor de **MARIA DO SOCORRO DA HORA**, brasileira, solteira, RG 0363972581 SSP/BA, CPF 409.139.105-20, que foi alienada na matrícula nº 164.858 deste Cartório. A Oficial/Suboficial: *Suzi Feijó*  
 ISENTO DE CUSTAS P-02/2017 doc.146

---

**Av.1037/ 79.987- controle de disponibilidade - prenotação nº 336.392**  
**DATA- 17 de fevereiro de 2017.**  
 Procedo esta averbação para fazer constar que a **ÁREA DE TERRENO** próprio com 147,70m2, situada na Rua Wanderseu Campelo, 62 - bairro Arenoso, no subdistrito de Santo Antônio, zona urbana desta Capital, ainda sem inscrição Municipal, em favor de **EDMUNDO DE OLIVEIRA**, brasileiro, serviços gerais, RG 0551110848 SSP/BA, CPF 123.204.655-15 e **MARIA DAS VIRGENS ANDRADE DE OLIVEIRA**, brasileira, do lar, RG 0403502028 SSP/BA, CPF 497.578.705-49, casados sob regime de comunhão de bens, que foi alienada na matrícula nº 164.859 deste Cartório. A Oficial/Suboficial: *Suzi Feijó*  
 ISENTO DE CUSTAS P-02/2017 doc.147

---

**Av.1038/ 79.987- controle de disponibilidade - prenotação nº 336.312**  
**DATA- 08 de fevereiro de 2017.**  
 Procedo esta averbação para fazer constar que a **FRAÇÃO IDEAL** de 17,64m2, pavimento Térreo, da Área de Terreno próprio com 41,51m2, situada na 1ª Travessa Juscelina Conceição, 23, E - bairro Arenoso, no subdistrito de Santo Antônio, zona urbana desta Capital, ainda sem inscrição Municipal, em favor de **ANTONIO DE JESUS**, brasileiro, solteiro, motorista, RG 0154571415 SSP/BA, CPF 168.773.625-00, que foi alienada na matrícula nº 164.860 deste Cartório. A Oficial/Suboficial: *Suzi Feijó*  
 ISENTO DE CUSTAS P-02/2017 doc.148

continua...



OFÍCIO DO REGISTRO DE IMÓVEIS E HIPOTECAS  
BAHIA

REGISTRO GERAL - ANO 2017  
CONTINUAÇÃO

MATRICULA Nº 79.987 DATA 17/02/2017 IDENTIFICAÇÃO DO IMÓVEL

Av.1039/ 79.987- controle de disponibilidade - prenotação nº 336.358  
DATA- 17 de fevereiro de 2017.  
Procedo esta averbação para fazer constar que a **FRAÇÃO IDEAL** de 17,25m2, pavimento Térreo/1º Andar, da Área de terreno próprio com 167,87m2, situada na **Rua Reinaldo Praxedes, 12, A - bairro Arenoso**, no subdistrito de Santo Antonio, zona urbana desta Capital, ainda sem inscrição Municipal, em favor de **INACIO RIBEIRO DOS SANTOS**, brasileiro, solteiro, vendedor, RG 020055787 SSP/BA, CPF 311.277.375-15, que foi alienada na matrícula nº 194.691 deste Cartório. A Oficial/Suboficial-  
ISENTO DE CUSTAS P-02/2017 doc.149

Av.1040/ 79.987- controle de disponibilidade - prenotação nº 336.229  
DATA- 17 de fevereiro de 2017.  
Procedo esta averbação para fazer constar que a **ÁREA DE TERRENO** próprio com 38,91m2, situada na **Rua Sol Nascente, 66 - bairro Marandiba**, no subdistrito de Santo Antonio, zona urbana desta Capital, ainda sem inscrição Municipal, em favor de **MARIA RAMOS DOS SANTOS**, brasileira, adv. esposa, RG 032212490/ SSP/BA, CPF 141.800.145-72, que foi alienada na matrícula nº 164.862 deste Cartório. A Oficial/Suboficial-  
ISENTO DE CUSTAS P-02/2017 doc.150

Av.1041/ 79.987- controle de disponibilidade - prenotação nº 336.699  
DATA- 17 de fevereiro de 2017.  
Procedo esta averbação para fazer constar que a **FRAÇÃO IDEAL** de 23,25m2, pavimento 3º Andar, da Área de terreno próprio com 111,95m2, situada na **Rua Virginia Santa Isabel, 1 - bairro Arenoso**, no subdistrito de Santo Antonio, zona urbana desta Capital, ainda sem inscrição Municipal, em favor de **JOILSON GONCALVES LIMA**, brasileiro, comerciante, RG 0269511226 SSP/BA, CPF 245.892.325-99 e **TEBEZA ANSELMO SOUZA LIMA**, brasileira, comerciante, RG 0228152807 SSP/BA, CPF 329.818.613-19 casados sob regime de comunhão parcial de bens, que foi alienada na matrícula nº 164.863 deste Cartório. A Oficial/Suboficial-  
ISENTO DE CUSTAS P-02/2017 doc.151

Av.1042/ 79.987- controle de disponibilidade - prenotação nº 336.424  
DATA- 17 de fevereiro de 2017.  
Procedo esta averbação para fazer constar que a **FRAÇÃO IDEAL** de 50,46m2, pavimento Térreo, da Área de terreno próprio com 148,57 m2, situada na **Rua São José, 61 - bairro Arenoso**, no subdistrito de Santo Antonio, zona urbana desta Capital, ainda sem inscrição Municipal, em favor de **LUCIENE DE JESUS DOS SANTOS**, brasileira, solteira, do lar, RG 0358237556 SSP/BA, CPF 161.634.925-87, que foi alienada na matrícula nº 164.864 deste Cartório. A Oficial/Suboficial-  
ISENTO DE CUSTAS P-02/2017 doc.152

Av.1043/ 79.987- controle de disponibilidade - prenotação nº 336.286  
DATA- 17 de fevereiro de 2017.  
Procedo esta averbação para fazer constar que a **FRAÇÃO IDEAL** de 44,26m2, pavimento Térreo, da Área de terreno próprio com 141,83m2, situada na **Rua São Bento, 15, E - bairro Tancredo Neves**, no subdistrito de Santo Antonio, zona urbana desta Capital, ainda sem inscrição Municipal, em favor de **ANDREIA ANDRADE DE ALMEIDA**, brasileira, coordenadora, RG 701835702 SSP/BA, CPF 812.490.395-68 e **ANTONIO PAULO SENA DE ALMEIDA**, brasileiro, motorista, RG 658107755 SSP/BA, CPF 924.349.325-68, casados sob regime de comunhão parcial de bens, que foi alienada na matrícula nº 164.865 deste Cartório. A Oficial/Suboficial-  
ISENTO DE CUSTAS P-02/2017 doc.153

Av.1044/ 79.987- controle de disponibilidade - prenotação nº 336.403  
DATA- 17 de fevereiro de 2017.  
Procedo esta averbação para fazer constar que a **FRAÇÃO IDEAL** de 29,31m2, pavimento 1º Andar, da Área de terreno próprio com 153,15m2, situada na **Rua 4 de Dezembro, 28 - bairro Arenoso**, no subdistrito de Santo Antonio, zona urbana desta Capital, ainda sem inscrição Municipal, em favor de **CARLA MENEZES MUNIZ DOS SANTOS**, brasileira, do lar, RG 0917113802 SSP/BA, CPF 820.802.245-49 e **MARCOS ANTONIO SILVA DOS SANTOS**, brasileiro, administrador, RG 0518580404 SSP/BA, CPF 677.765.315-53, casados sob regime de comunhão parcial de bens, que foi alienada na matrícula nº 164.866 deste Cartório. A Oficial/Suboficial-  
ISENTO DE CUSTAS P-02/2017 doc.154

CONTINUA...



**ONF** Operações Nacionais de Substituição Fiscal

**Av.1045/ 79.987- controle de disponibilidade - prenotação nº 336.421**  
**DATA- 17 de fevereiro de 2017.**  
 Procedo esta averbação para fazer constar que a **FRAÇÃO IDEAL** de 30,47m<sup>2</sup>, pavimento Térreo, da Área de terreno próprio com 86,22m<sup>2</sup>, situada na **Avenida Edgar Santos, 2043 - bairro Naranhíba, no subdistrito de Santo Antonio, zona urbana desta Capital, ainda sem inscrição Municipal, em favor de LUZIA COSTA DE SOUZA, brasileira, solteira, do lar, RG 0821640372 SSP/BA, CPF 770.291.585-56, que foi alienada na matrícula nº 164.867 deste Cartório. A Oficial/Suboficial *Saufer J. J. J. J.*  
**ISENTO DE CUSTAS P-02/2017 doc.155****

---

**Av.1046/ 79.987- controle de disponibilidade - prenotação nº 336.417**  
**DATA- 17 de fevereiro de 2017.**  
 Procedo esta averbação para fazer constar que a **FRAÇÃO IDEAL** de 17,30m<sup>2</sup>, pavimento 2º Andar, da Área de terreno próprio com 48,20m<sup>2</sup>, situada na **Travessa São João de Naranhíba, 16, E - bairro Naranhíba, no subdistrito de Santo Antonio, zona urbana desta Capital, ainda sem inscrição Municipal, em favor de ALAIDE OLIVEIRA DE SOUZA COIMBA, brasileira, viúva, pensionista, RG 0146811252 SSP/BA, CPF 188.648.076-91, que foi alienada na matrícula nº 164.868 deste Cartório. A Oficial/Suboficial *Saufer J. J. J. J.*  
**ISENTO DE CUSTAS P-02/2017 doc.156****

---

**Av.1047/ 79.987- controle de disponibilidade - prenotação nº 336.449**  
**DATA- 17 de fevereiro de 2017.**  
 Procedo esta averbação para fazer constar que a **FRAÇÃO IDEAL** de 14,75m<sup>2</sup>, pavimento, Selaado, da Área de terreno próprio com 76,15m<sup>2</sup>, situada na **Rua ACM, 2 - bairro Naranhíba, no subdistrito de Santo Antonio, zona urbana desta Capital, ainda sem inscrição Municipal, em favor de ÉRICA BARBOSA COSTA SANTOS, brasileira, técnico em saúde bucal, RG 0682904818 SSP/BA, CPF 018.069.015-43 e RODRIGO COSTA SANTOS, brasileiro, encarregado de obra, RG 0698429060 SSP/BA, CPF 016.057.235-50, casado sob regime de comunhão parcial de bens, que foi alienada na matrícula nº 164.869 deste Cartório. A Oficial/Suboficial *Saufer J. J. J. J.*  
**ISENTO DE CUSTAS P-02/2017 doc.157****

---

**Av.1048/ 79.987- controle de disponibilidade - prenotação nº 336.448**  
**DATA- 17 de fevereiro de 2017.**  
 Procedo esta averbação para fazer constar que a **FRAÇÃO IDEAL** de 25,54m<sup>2</sup>, pavimento Térreo, da Área de terreno próprio com 76,15m<sup>2</sup>, situada na **Rua ACM, 19 - bairro Naranhíba, no subdistrito de Santo Antonio, zona urbana desta Capital, ainda sem inscrição Municipal, em favor de SIO SIO ARAUJO DOS SANTOS, brasileiro, carpinteiro, RG 0315917288 SSP/BA, CPF 270.042.385-87 e CONDEGÃO BARBOSA DOS SANTOS, brasileira, do lar, RG 0238438675 SSP/BA, CPF 643.973.205-10, casado sob regime de comunhão parcial de bens, que foi alienada na matrícula nº 164.870 deste Cartório. A Oficial/Suboficial *Saufer J. J. J. J.*  
**ISENTO DE CUSTAS P-02/2017 doc.158****

---

**Av.1049/ 79.987- controle de disponibilidade - prenotação nº 336.415**  
**DATA- 17 de fevereiro de 2017.**  
 Procedo esta averbação para fazer constar que a **ÁREA DE TERRENO** próprio com 30,87m<sup>2</sup>, situada na **Rua 25 de Maio, 20, Térreo, Subdistrito - bairro Naranhíba, no subdistrito de Santo Antonio, zona urbana desta Capital, ainda sem inscrição Municipal, em favor de VALDECI SOUZA DA PAIXÃO, brasileira, solteira, diarista, RG 0561289166 SSP/BA, CPF 641.289.486-91, que foi alienada na matrícula nº 164.871 deste Cartório. A Oficial/Suboficial *Saufer J. J. J. J.*  
**ISENTO DE CUSTAS P-02/2017 doc.159****

---

**Av.1050/ 79.987- controle de disponibilidade - prenotação nº 336.414**  
**DATA- 17 de fevereiro de 2017.**  
 Procedo esta averbação para fazer constar que a **ÁREA DE TERRENO** próprio com 49,89m<sup>2</sup>, situada na **Rua São Paulo, 12, - bairro Naranhíba, no subdistrito de Santo Antonio, zona urbana desta Capital, ainda sem inscrição Municipal, em favor de MARIA DE SALES, brasileira, solteira, diarista, RG 0674933159 SSP/BA, CPF 641.378.745-24, que foi alienada na matrícula nº 164.872 deste Cartório. A Oficial/Suboficial *Saufer J. J. J. J.*  
**ISENTO DE CUSTAS P-02/2017 doc.160****

---

**Av.1051/ 79.987- controle de disponibilidade - prenotação nº 336.292**  
**DATA- 17 de fevereiro de 2017.**  
 Procedo esta averbação para fazer constar que a **FRAÇÃO IDEAL** de 47,66m<sup>2</sup>, pavimento 1º/2º Andar, da **ÁREA DE TERRENO** próprio com 71,60m<sup>2</sup>, situada na **Estrada da Liberdade, 160, A, - bairro Liberdade, no subdistrito de Santo Antonio, zona urbana desta Capital, ainda sem inscrição Municipal, em favor de ARLETE PEREIRA DE CARVALHO, brasileira, solteira, vendedora, RG 0273624689 SSP/BA, CPF 632.337.855-72, que foi alienada na matrícula nº 164.873 deste Cartório. A Oficial/Suboficial *Saufer J. J. J. J.*  
**ISENTO DE CUSTAS P-02/2017 doc.161****

continua...

CNAE-00830-2-0370007-73

**OFÍCIO DO REGISTRO DE IMÓVEIS E HIPOTECAS**  
BAHIA

REGISTRO GERAL - ANO **2017**  
CONTINUAÇÃO

PODER JUDICIÁRIO

NATRICULA Nº **79.987** DATA **17/02/2017** IDENTIFICAÇÃO DO IMÓVEL

**Av.1052/ 79.987 – controle de disponibilidade – prenotação nº 336.095**  
DATA- 17 de fevereiro de 2017.  
Procedo esta averbação para fazer constar que a **FRAÇÃO IDEAL** de 15,50m2, pavimento **Térreo**, da Área de terreno próprio com **79,59m2**, situada na **Rua 24 de Março de 40, E**, - bairro **Tancredo Neves**, no subdistrito de **Santo Antonio**, zona urbana desta Capital, ainda sem inscrição Municipal, em favor de **MARIA NOEMIA ARAUJO RAMOS**, brasileira, solteira, do lar, RG 0166524991 SSP/BA, CPF 196.743.335-68, que foi alienada na matrícula nº **164.874** deste Cartório. A Oficial/Suboficial- *Luiz Felipe Jordão*  
ISENTO DE CUSTAS P-02/2017 doc.162

**Av.1053/ 79.987 – controle de disponibilidade – prenotação nº 336.256**  
DATA- 17 de fevereiro de 2017.  
Procedo esta averbação para fazer constar que a **FRAÇÃO IDEAL** de 61,70m2, pavimento **1º Andar**, da Área de terreno próprio com **214,52m2**, situada na **Rua Betel, 55**, - bairro **Tancredo Neves**, no subdistrito de **Santo Antonio**, zona urbana desta Capital, ainda sem inscrição Municipal, em favor de **JOJANE SILVA DOS SANTOS**, brasileira, solteira, balconista, RG 0698279647 SSP/BA, CPF 923.712.735-45, que foi alienada na matrícula nº **164.875** deste Cartório. A Oficial/Suboficial- *Luiz Felipe Jordão*  
ISENTO DE CUSTAS P-02/2017 doc.163

**Av.1054/ 79.987 – controle de disponibilidade – prenotação nº 336.588**  
DATA- 17 de fevereiro de 2017.  
Procedo esta averbação para fazer constar que a **FRAÇÃO IDEAL** de 54,89m2, pavimento **2º Andar**, da Área de terreno próprio com **214,52m2**, situada na **Rua Betel, 55**, - bairro **Tancredo Neves**, no subdistrito de **Santo Antonio**, zona urbana desta Capital, ainda sem inscrição Municipal, em favor de **CELEICE ELLEN ARAGÃO DOS SANTOS**, brasileira, do lar, RG 1318466121 SSP/BA, CPF 641.305.005-18 e **ROQUE JOSÉ DOS SANTOS JUNIOR**, brasileiro, comerciante, RG 0659216295 SSP/BA, CPF 791.820.015-68, casados sob regime de comunhão parcial de bens, que foi alienado na matrícula nº **164.878** deste Cartório. A Oficial/Suboficial- *Luiz Felipe Jordão*  
ISENTO DE CUSTAS P-02/2017 doc.164

**Av.1055/ 79.987 – controle de disponibilidade – prenotação nº 336.608**  
DATA- 17 de fevereiro de 2017.  
Procedo esta averbação para fazer constar que a **ÁREA DE TERRENO** próprio com **44,06m2**, situada na **2ª Travessa Nossa Senhora da Paz, 1**, - bairro **Naranjinha**, no subdistrito de **Santo Antonio**, zona urbana desta Capital, ainda sem inscrição Municipal, em favor de **IBENE LUNES**, brasileira, solteira, do lar, RG 027896208 SSP/BA, CPF 405.652.936-00, que foi alienada na matrícula nº **164.877** deste Cartório. A Oficial/Suboficial- *Luiz Felipe Jordão*  
ISENTO DE CUSTAS P-02/2017 doc.165

**Av.1057/ 79.987 – controle de disponibilidade – prenotação nº 336.484**  
DATA- 17 de fevereiro de 2017.  
Procedo esta averbação para fazer constar que a **ÁREA DE TERRENO** próprio com **37,42m2**, situada na **1ª Travessa Nossa Senhora da Paz, 15, Térreo/1º Andar** - bairro **Naranjinha**, no subdistrito de **Santo Antonio**, zona urbana desta Capital, ainda sem inscrição Municipal, em favor de **JOSE CONRADO COSTA DE JESUS**, brasileiro, solteiro, RG 0259621323 SSP/BA, CPF 196.742.445-49, que foi alienada na matrícula nº **164.876** deste Cartório. A Oficial/Suboficial- *Luiz Felipe Jordão*  
ISENTO DE CUSTAS P-02/2017 doc.167

**Av.1058/ 79.987 – DESMEMBRAMENTO - prenotação nº 336.816**  
DATA- 17 de fevereiro de 2017.  
Procedo esta averbação para fazer constar o desmembramento de uma **FRAÇÃO IDEAL** de 16,60m2, pavimento **2º Andar**, da Área de terreno próprio com **96,74m2**, situada na **2ª Travessa Santo Antonio da Engomadeira, 21**, bairro **Engomadeira**, no subdistrito de **São Caetano**, zona urbana desta Capital, medindo de frente 7,10m limitando-se com a 2ª Travessa Santo Antonio da Engomadeira, de lado mede 7,10m limitando-se com Terreno da PMS, do lado direito mede 9,40m limitando-se com Antonio Anjojo, e do lado esquerdo mede 9,40m limitando-se com Julival Toledo Rebouças, lido na fonte da Escritura de Legalização datada de **09 de janeiro de 2004, A SER REGISTRADA no CARTÓRIO do 3º OFÍCIO DE REGISTRO DE IMÓVEIS DESTA CAPITAL**, em nome de **JURANDIR CRUZ DOS SANTOS**, brasileiro, solteiro, marceneiro, RG 0669037599 SSP/BA, CPF 786.989.866-87. A Oficial/Suboficial- *Luiz Felipe Jordão*  
ISENTO DE CUSTAS P-02/2017 doc.185



Av.1059/ 79.987- controle de disponibilidade - prenotação nº 336.605  
 DATA- 03 de março de 2017.  
 Procedo esta averbação para fazer constar que a **FRAÇÃO IDEAL** de 20,15m2, pavimento 1º Andar, da Área de terreno próprio com 59,11m2, situada na Rua 25 de Maio, 30 - bairro Naranjinha, no subdistrito de Santo Antonio, zona urbana desta Capital, ainda sem inscrição Municipal, em favor de **HELENICE DE ARAUJO, brasileira, solteira, doméstica, RG 075908003 SSP/BA, CPF 824.997.885-20**, que foi alienada na **matricula nº 164.921** deste Cartório. A Oficial/Suboficial - *Saufer José*  
 ISENTOS DE CUSTAS P-03/2017 doc.109

Av.1060/ 79.987- controle de disponibilidade - prenotação nº 336.607  
 DATA- 03 de março de 2017.  
 Procedo esta averbação para fazer constar que a **FRAÇÃO IDEAL** de 18,81m2, pavimento Térreo, da Área de terreno próprio com 59,11m2, situada na Rua 25 de Maio, 30 - bairro Naranjinha, no subdistrito de Santo Antonio, zona urbana desta Capital, ainda sem inscrição Municipal, em favor de **GEVALDO MOREIRA DE JESUS, brasileiro, solteiro, pedreiro, RG 975757164 SSP/BA, CPF 981.264.325-72**, que foi alienada na **matricula nº 164.921** deste Cartório. A Oficial/Suboficial - *Saufer José*  
 ISENTOS DE CUSTAS P-03/2017 doc.010

Av.1061/ 79.987- controle de disponibilidade - prenotação nº 336.410  
 DATA- 03 de março de 2017.  
 Procedo esta averbação para fazer constar que a **FRAÇÃO IDEAL** de 15,55m2, pavimento 1º Andar/Térreo, da Área de terreno próprio com 74,61m2, situada na 3ª Travessa Estrela D'Alva, 8 - bairro Arenoso, no subdistrito de Santo Antonio, zona urbana desta Capital, ainda sem inscrição Municipal, em favor de **MARIA DE LOURDES DA SILVA MIRANDA, brasileira, viúva, diarista, RG 013852960 SSP/BA, CPF 213.509.075-68**, que foi alienada na **matricula nº 164.922** deste Cartório. A Oficial/Suboficial - *Saufer José*  
 ISENTOS DE CUSTAS P-03/2017 doc.012

Av.1062/ 79.987- controle de disponibilidade - prenotação nº 336.411  
 DATA- 03 de março de 2017.  
 Procedo esta averbação para fazer constar que a **ÁREA DE TERRENO** próprio com 42,54m2, situada na 2ª Travessa Estrela D'Alva, 28 - bairro Arenoso, no subdistrito de Santo Antonio, zona urbana desta Capital, ainda sem inscrição Municipal, em favor de **DAISE DA SILVA MIRANDA, brasileira, solteira, do lar, RG 079991680 SSP/BA, CPF 819.021.745-34**, que foi alienada na **matricula nº 164.923** deste Cartório. A Oficial/Suboficial - *Saufer José*  
 ISENTOS DE CUSTAS P-03/2017 doc.013

Av.1063/ 79.987- controle de disponibilidade - prenotação nº 336.989  
 DATA- 03 de março de 2017.  
 Procedo esta averbação para fazer constar que a **FRAÇÃO IDEAL** de 27,65m2, pavimento Térreo, da Área de terreno próprio com 104,85m2, situada na Travessa Conceição Gomes, 33, E - bairro Tancredo Neves, no subdistrito de Santo Antonio, zona urbana desta Capital, ainda sem inscrição Municipal, em favor de **DANIEL DOS SANTOS, brasileiro, motorista, RG 0107306250 SSP/BA, CPF 104.932.805-10** e **VALDELICE PINHEIRO DOS SANTOS, brasileira, do lar, RG 0111763075 SSP/BA, CPF 115.162.165-64**, casados sob regime de comunhão de bens, que foi alienada na **matricula nº 164.924** deste Cartório. A Oficial/Suboficial - *Saufer José*  
 ISENTOS DE CUSTAS P-03/2017 doc.014

Av.1064/ 79.987- controle de disponibilidade - prenotação nº 336.568  
 DATA- 03 de março de 2017.  
 Procedo esta averbação para fazer constar que a **ÁREA DE TERRENO** próprio com 90,36m2, situada na Rua Irma Dalce, 5, E, Subsolo/Térreo - bairro Naranjinha, no subdistrito de Santo Antonio, zona urbana desta Capital, ainda sem inscrição Municipal, em favor de **JOSSELIA NASCIMENTO DE SOUZA OLIVEIRA, brasileira, do lar, RG 0589189030 SSP/BA, CPF 602.771.655-04** e **ROSIVALDO DERAJDO DE OLIVEIRA, brasileiro, pedreiro, RG 0441172210 SSP/BA, CPF 525.064.016-04**, casados sob regime de comunhão parcial de bens, que foi alienada na **matricula nº 164.925** deste Cartório. A Oficial/Suboficial - *Saufer José*  
 ISENTOS DE CUSTAS P-03/2017 doc.015

**AV-1.065/79987 - DESMEMBRAMENTO - Prenotado em 13/03/2017 nº 338.424:** Averbo nesta data o desmembramento da Casa 13, térreo, localizada na 1ª Travessa nova do arenoso, arenoso subdistrito de Santo Antonio com 76,61 m² de área de terreno próprio, Zona urbana desta Capital, ainda sem inscrição municipal, em favor de **LUCIVANIA DA SILVA SANTOS**, conforme alienação na matricula 164.956. Dom R. Salvador, 12/04/2017. O OFICIAL ou SUBOFICIAL - *Saufer José*  
 DAISE 2.98492 - RB939 - 20570.154 AB/5405-1

**AV-1.066/79987 - DESMEMBRAMENTO - Prenotado em 13/03/2017 nº 338.433:** Averbo nesta data o

Continua na ficha 78



Ofício Titular  
do Registro de Imóveis

CNPJ: 0233120079607-71

**2º OFÍCIO DE REGISTRO DE IMÓVEIS DE SALVADOR**

Maurício da Silva Lopes Filho  
Oficial Titular

MATRÍCULA FICHA

**LIVRO 2 - REGISTRO GERAL**

79.987	78F
--------	-----

LIVRO 2 - REGISTRO GERAL	MATRÍCULA Nº	79.987	desmembramento da Casa 18, terreno, localizada na Rua ACM, Naranjinha, subdistrito de Santo Antonio, nesta Capital, com 62,39m <sup>2</sup> de área total, Zona urbana desta Capital, ainda sem inscrição municipal, em favor de NEUZA GOMES DE SOUZA conforme alienação na matrícula 164.957. Dou fe Salvador, 12/04/2017. O OFICIAL ou o SUBOFICIAL.
			DAE 2.48469-890.00 - 201704.138.AB15431-7
			<b>AV-1.067/79987 - DESMEMBRAMENTO - Prenotado em 20/01/2017 nº 337.436:</b> Averbó nesta data o desmembramento da Casa nº 02, 1º andar, localizada na Rua Gilberto Bastos, Naranjinha, subdistrito de Santo Antonio, nesta Capital, com área total de 56,68 m <sup>2</sup> , Zona urbana desta Capital, ainda sem inscrição municipal, em favor de JOSÉ CARLOS DA SILVA PEREIRA conforme alienação na matrícula 164.958. Dou fe Salvador, 26/04/2017. O OFICIAL ou o SUBOFICIAL.
			DAE 2.48469 - 890.00 - 201704.138.AB15432-4
			<b>AV-1.068/79987 - DESMEMBRAMENTO - Prenotado em 10/03/2017 nº 338.437:</b> Averbó nesta data o desmembramento da Casa nº 26, terreno/1º andar, localizada na Av. ACM, Naranjinha, subdistrito de Santo Antonio, nesta Capital com 43,04m <sup>2</sup> de área total, Zona urbana desta Capital, ainda sem inscrição municipal, em favor de ANTONIA BATISTA DOS SANTOS conforme alienação na matrícula 164.959. Dou fe Salvador, 12/04/2017. O OFICIAL ou o SUBOFICIAL.
			DAE 2.48473 - 890.00 - 201704.138.AB15433-7
			<b>AV-1.069/79987 - DESMEMBRAMENTO - Prenotado em 13/03/2017 nº 338.456:</b> Averbó nesta data o desmembramento da Casa nº 04, 1º andar, localizada na 3ª Travessa Xavier, Naranjinha, subdistrito de Santo Antonio, nesta Capital, com 285,05 m <sup>2</sup> de área total, Zona urbana desta Capital, ainda sem inscrição municipal, em favor de TEREZA DA SILVA SANTOS conforme alienação na matrícula 164.960. Dou fe Salvador, 13/04/2017. O OFICIAL ou o SUBOFICIAL.
DAE 2.48464 - 890.00 - 201704.138.AB15434-4			
<b>AV-1.070/79987 - DESMEMBRAMENTO - Prenotado em 14/03/2017 nº 338.559:</b> Averbó nesta data o desmembramento da Casa nº 303A, localizada na Rua 2ª Travessa ACM, Naranjinha, subdistrito de Santo Antonio, nesta Capital, com 1.196m <sup>2</sup> de área total, Zona urbana desta Capital, ainda sem inscrição municipal, em favor de MARCERINA DE JESUS SANTOS conforme alienação na matrícula 164.962. Dou fe Salvador, 12/04/2017. O OFICIAL ou o SUBOFICIAL.			
DAE 2.48460 - 890.00 - 201704.138.AB15432-6			
<b>AV-1.071/79987 - DESMEMBRAMENTO - Prenotado em 14/03/2017 nº 338.581:</b> Averbó nesta data o desmembramento da CASA Nº 12, 1º andar/cobertura, localizada na Travessa Graça Maria, Areosa, subdistrito de Santo Antonio, Salvador-Ba, com área total de 141,05 m <sup>2</sup> , Zona urbana desta Capital, ainda sem inscrição municipal, em favor de NOLIEZIA LEITE DE SOUZA conforme alienação na matrícula 164.972. Dou fe Salvador, 13/04/2017. O OFICIAL ou o SUBOFICIAL.			
DAE 2.48487 - 890.00 - 201705.138.AB15470-5			
<b>AV-1.072/79987 - DESMEMBRAMENTO - Prenotado em 16/03/2017 nº 338.699:</b> Averbó nesta data o desmembramento da CASA Nº 48, terreno, localizada na Rua 25 maio, Naranjinha, subdistrito de Santo Antonio, Salvador-Ba, com 56,64 m <sup>2</sup> de área total, ainda sem inscrição municipal, em favor de MANOEL RUBENS MOREIRA SANTIAGO conforme alienação na matrícula 164.973. Dou fe Salvador, 17/04/2017. O OFICIAL ou o SUBOFICIAL.			
DAE 2.48479 - 890.00 - 201705.138.AB15473-4			





Empresa Nacional  
de Serviços de Registro  
Imobiliário de Salvador

CNM - 0000002 0079987-79

REDA  
79987

79987

MATRÍCULA Nº

LIVRO 2 - REGISTRO GERAL

**AV-1.073/79987 - DESMEMBRAMENTO - Prenotado em 17/03/2017 nº 338.788:** Averbos nesta data o desmembramento da CASA Nº 4, localizada na Rua Silvio Ferreira, Arenoso, subdistrito de Santo Antonio, com 105,78 m<sup>2</sup> de área total, ainda sem inscrição municipal, em favor de SOLANGE MARIA DA SILVA Salvador-Ba, conforme alienação na matrícula 164.974. Dou fê. Salvador, 17/04/2017. O OFICIAL ou o SUBOFICIAL.

**AV-1.074/79987 - DESMEMBRAMENTO - Prenotado em 17/03/2017 nº 338.789:** Averbos nesta data o desmembramento da CASA Nº 04, subsolo, localizada na Rua Silvio Ferreira, Arenoso, subdistrito de Santo Antonio, Salvador-Ba, com área total de 105,78 m<sup>2</sup>, ainda sem inscrição municipal, em favor de HELDO FRANCISCO DE OLIVEIRA, conforme alienação na matrícula 164.975. Dou fê. Salvador, 17/04/2017. O OFICIAL ou o SUBOFICIAL.

**AV-1.075/79987 - DESMEMBRAMENTO - Prenotado em 20/03/2017 nº 338.816:** Averbos nesta data o desmembramento da CASA Nº 92, 2º andar, com área de 57,00 m<sup>2</sup> total, 216,00 m<sup>2</sup> de área construída, com 24,00 m<sup>2</sup> de fração ideal, localizada na Rua Domínio de Godé, Ladeira, subdistrito de Santo Antonio, Zona urbana desta Capital, ainda sem inscrição municipal, em favor de LUCIANA VASCONCELOS QUEIROZ, conforme alienação na matrícula 164.982. Dou fê. Salvador, 19/04/2017. O OFICIAL ou o SUBOFICIAL.

**AV-1.076/79987 - DESMEMBRAMENTO - Prenotado em 21/03/2017 nº 338.872:** Averbos nesta data o desmembramento da CASA Nº 18, 3º andar/cobertura, com área total de 54,05 m<sup>2</sup>, 108,10 m<sup>2</sup> de área construída; 22,19 m<sup>2</sup> de fração ideal, localizada em Rua ACM, Naranjinha, subdistrito de Santo Antonio, Zona urbana desta Capital, ainda sem inscrição municipal, em favor de MARIA DO CARMO CORREIA, conforme alienação na matrícula 164.984. Dou fê. Salvador, 20/04/2017. O OFICIAL ou o SUBOFICIAL.

**AV-1.077/79987 - DESMEMBRAMENTO - Prenotado em 29/12/2016 nº 336.873:** Averbos nesta data o desmembramento da CASA Nº 15, térreo, com área de 44,01 m<sup>2</sup>, 32,68 m<sup>2</sup> de área construída e 19,08 m<sup>2</sup> de fração ideal, localizada na Rua 15 de Março, Naranjinha, subdistrito de Santo Antonio, Zona urbana desta Capital, ainda sem inscrição municipal, em favor de LAZARO TOME SANTOS SILVA, conforme alienação na matrícula 164.988. Dou fê. Salvador, 24/04/2017. O OFICIAL ou o SUBOFICIAL.

**AV-1.078/79987 - DESMEMBRAMENTO - Prenotado em 22/03/2017 nº 338.895:** Averbos nesta data o desmembramento da CASA Nº 2, E, térreo/1º andar/cobertura, localizada na Rua Nova Senhora Aparecida, subdistrito de Santo Antonio, com área total de 47,51 m<sup>2</sup>, 142,53 m<sup>2</sup> de área construída, Zona urbana desta Capital, ainda sem inscrição municipal, em favor de JOELMA DOS SANTOS QUIRINO, conforme alienação na matrícula 164.987. Dou fê. Salvador, 24/04/2017. O OFICIAL ou o SUBOFICIAL.

**AV-1.079/79987 - DESMEMBRAMENTO - Prenotado em 23/03/2017 nº 338.899:** Averbos nesta data o desmembramento da CASA Nº 18, E, térreo, com área de 32,13 m<sup>2</sup>, localizada na Rua Alto da Jacuira, Naranjinha, subdistrito de Santo Antonio, Zona urbana desta Capital, ainda sem inscrição municipal, em favor de DOMINGAS ALVES DOS SANTOS, conforme alienação na matrícula 164.989. Dou fê. Salvador, 24/04/2017. O OFICIAL ou o SUBOFICIAL.

**AV-1.080/79987 - DESMEMBRAMENTO - Prenotado em 23/03/2017 nº 338.919:** Averbos nesta data o desmembramento da CASA Nº 4, 2º andar/cobertura, com área de 57,61 m<sup>2</sup>, 112,37 m<sup>2</sup> de área construída, 28,92 m<sup>2</sup> de fração ideal, localizada 1ª Travessa São Domingos de Naranjinha, subdistrito de Santo Antonio, Zona urbana desta Capital, ainda sem inscrição municipal em favor de CARINE SOUZA DA SILVA, conforme alienação na matrícula 164.991. Dou fê. Salvador, 24/04/2017. O OFICIAL ou o SUBOFICIAL.



2º OFÍCIO DE REGISTRO DE IMÓVEIS DE SALVADOR

CRIE: 003301.2.000000-71

2º OFÍCIO DE REGISTRO DE IMÓVEIS DE SALVADOR

Maurício da Silva Lopes Filho  
Oficial Titular

MATRÍCULA FICHA

LIVRO 2 - REGISTRO GERAL

79.987

79F

LIVRO 79F

MATRÍCULA Nº 79.987

MATRÍCULA Nº 79.987

LIVRO 2 - REGISTRO GERAL

**AV-1.081/79987 - DESMEMBRAMENTO - Prenotado em 23/03/2017 nº 338.936:** Averbo nesta data o desmembramento da CASA Nº 38, térreo, com área de 81,64 m²; fração ideal de 27,88 m², localizada na Estrada da Mandchúria, Liberdade/Caixa D'água, subdistrito de Santo Antonio, Zona urbana desta Capital, sem inscrição municipal, em favor de NIUDA DA SILVA, conforme alienação na matrícula 164.996. Dou fé Salvador, 24/04/2017. O OFICIAL ou o SUBOFICIAL. *[Assinatura]*  
DATA: 2.48180 - 038,00 - 201705.1508.A01151125-3

**AV-1.082/79987 - DESMEMBRAMENTO - Prenotado em 24/03/2017 nº 338.959:** Averbo nesta data o desmembramento da CASA Nº 11 B, subsolo, com área de 77,67 m² e área construída de 136,86 m² de área total; 56,77 m² de área livre; 48,46 m² de fração ideal, localizada na Avenida Casas Santos, Naranjinha, subdistrito de Santo Antonio, Zona urbana desta Capital, sem inscrição municipal, em favor de ALINE BRITO FERREIRA, conforme alienação na matrícula 164.997. Dou fé Salvador, 24/04/2017. O OFICIAL ou o SUBOFICIAL. *[Assinatura]*  
DATA: 2.48190 - 038,00 - 201705.1508.A01151171-3

**AV-1.083/79987 - DESMEMBRAMENTO - Prenotado em 24/03/2017 nº 338.962:** Averbo nesta data o desmembramento da CASA Nº 701, térreo, com área de 62,43 m²; 22,63 m² de área construída; 20,39 m² de área livre, localizada na Rua Reginaldo França, Arenoso, subdistrito de Santo Antonio, Zona urbana desta Capital, sem inscrição municipal, em favor de CLAUDINEZ CHAVES SANTOS, conforme alienação na matrícula 164.998. Dou fé Salvador, 24/04/2017. O OFICIAL ou o SUBOFICIAL. *[Assinatura]*  
DATA: 2.48190 - 038,00 - 201705.1508.A01151190-3

**AV-1.084/79987 - DESMEMBRAMENTO - Prenotado em 24/03/2017 nº 338.973:** Averbo nesta data o desmembramento da CASA Nº 2, 2º andar, com área de 77,02 m²; 67,41 m² de área construída; 25,41 m² de fração ideal, localizada na Rua Paulo Afonso Baqueiro, Naranjinha, subdistrito de Santo Antonio, Zona urbana desta Capital, sem inscrição municipal, em favor de NOELICE BATISTA DOS SANTOS, conforme alienação na matrícula 165.000. Dou fé Salvador, 24/04/2017. O OFICIAL ou o SUBOFICIAL. *[Assinatura]*  
DATA: 2.48190 - 038,00 - 201705.1508.A01151191-3

**AV-1.085/79987 - DESMEMBRAMENTO - Prenotado em 24/03/2017 nº 338.974:** Averbo nesta data o desmembramento da CASA Nº 01, térreo, com 77,02 m² de área; 71,30 m² de área construída; 26,49 m² de fração ideal, localizada na Rua Paulo Afonso, Naranjinha, subdistrito de Santo Antonio, Zona urbana desta Capital, sem inscrição municipal, em favor de NOLAI BATISTA DOS SANTOS, conforme alienação na matrícula 165.001. Dou fé Salvador, 24/04/2017. O OFICIAL ou o SUBOFICIAL. *[Assinatura]*  
DATA: 2.48190 - 038,00 - 201705.1508.A01151191-3

**AV-1.086/79987 - DESMEMBRAMENTO - Prenotado em 24/03/2017 nº 338.975:** Averbo nesta data o desmembramento da CASA Nº 82, térreo, com área 211,92 m²; 35,98 m² de área construída; 23,67 m² de fração ideal, localizada na Rua Reinaldo Praxedes, Arenoso, subdistrito de Santo Antonio, Zona urbana desta Capital, sem inscrição municipal, em favor de MARCELO SANTOS BOMEM, conforme alienação na matrícula 165.002. Dou fé Salvador, 24/04/2017. O OFICIAL ou o SUBOFICIAL. *[Assinatura]*  
DATA: 2.48200 - 038,00 - 201705.1508.A01151199-3

**AV-1.087/79987 - DESMEMBRAMENTO - Prenotado em 27/03/2017 nº 338.998:** Averbo nesta data o desmembramento da CASA Nº 30, subsolo, com área de 59,11 m²; 20,15 m² de fração ideal, localizada na Rua 25 de maio, Naranjinha, subdistrito de Santo Antonio, Zona urbana desta Capital, sem inscrição municipal, em favor de MARIA TEREZA DE JESUS FERREIRA e SIVALDO MOREIRA DE JESUS. *[Assinatura]*



SECRETARIA DA FAZENDA		SISTEMA DE REGISTRO DE IMÓVEIS		C/004 - 200388 2 (02/9887-7)		
LIVRO 2 - REGISTRO GERAL	MATRÍCULA Nº 79.987	conforme alienação na matrícula 165.004. Dou fé. Salvador, 26/04/2017. O OFICIAL ou o SUBOFICIAL.				10
		AV-1.088/79987 - DESMEMBRAMENTO - Prenotado em 27/03/2017 nº 339.019; Averbo nesta data o desmembramento da CASA Nº 36, térreo, área de 226,50 m²; 31,06 m² de fração ideal; 40,69 m² de área construída, subdistrito de Santo Antonio, Zona urbana desta Capital, sem inscrição municipal, em favor de EDNA SILVA DOS SANTOS, conforme alienação na matrícula 165.028. Dou fé. Salvador, 26/04/2017. O OFICIAL ou o SUBOFICIAL.				
		AV-1.089/79987 - DESMEMBRAMENTO - Prenotado em 28/03/2017 nº 339.062; Averbo nesta data o desmembramento da CASA Nº 73, 1º andar, área de 99,84 m²; fração ideal de 33,28 m²; 29,52 m² de área construída, subdistrito de Santo Antonio, Zona urbana desta Capital, sem inscrição municipal, em favor de MARIA DA CRUZ SOUZA, conforme alienação na matrícula 165.029. Dou fé. Salvador, 27/04/2017. O OFICIAL ou o SUBOFICIAL.				
		AV-1.090/79987 - DESMEMBRAMENTO - Prenotado em 29/03/2017 nº 339.022; Averbo nesta data o desmembramento da CASA Nº 28, 1º andar/cobertura, com área de 91,63 m²; 37,39 m² de fração ideal; 68,97 m² de área construída, localizada na Travessa 16 de março, Terceiro B'yesa, subdistrito de Santo Antonio, Zona urbana desta Capital, sem inscrição municipal, em favor de RAELDA CONCEIÇÃO, conforme alienação na matrícula 165.030. Dou fé. Salvador, 28/04/2017. O OFICIAL ou o SUBOFICIAL.				
		AV-1.091/79987 - DESMEMBRAMENTO - Prenotado em 02/01/2017 nº 336.897; Averbo nesta data o desmembramento da CASA Nº 44, térreo/1º andar/2º andar, com área de 102,26 m²; fração ideal de 38,51 m²; com área construída de 77,37 m² localizada na Rua 2551, Narandiba, subdistrito de Santo Antonio, Zona urbana desta Capital, sem inscrição municipal, em favor de AIDÉ SANTOS BRITO, conforme alienação na matrícula 165.035. Dou fé. Salvador, 11/02/2017. O OFICIAL ou o SUBOFICIAL.				
		AV-1.092/79987 - DESMEMBRAMENTO - Prenotado em 16/01/2017 nº 332.251; Averbo nesta data o desmembramento da CASA Nº 5, térreo, com área 40,60 m²; fração ideal de 24,00 m²; 40,60 m² de área construída, subdistrito de Santo Antonio, Zona urbana desta Capital, sem inscrição municipal, em favor de LEANDRA SANTOS NASCIMENTO, conforme alienação na matrícula 165.036. Dou fé. Salvador, 27/02/2017. O OFICIAL ou o SUBOFICIAL.				
		AV-1.093/79987 - DESMEMBRAMENTO - Prenotado em 06/04/2017 nº 339.310; Averbo nesta data o desmembramento da CASA s/n, 1º andar, com 50,24 m² de área; 26,15 m² de fração ideal; 50,34 m² de área construída, localizada na Avenida Irmã Dulce, Narandiba, subdistrito de Santo Antonio, Zona urbana desta Capital, sem inscrição municipal, em favor de HERMOGENES DE SOUZA, conforme alienação na matrícula 165.037. Dou fé. Salvador, 08/05/2017. O OFICIAL ou o SUBOFICIAL.				
		AV-1.094/79987 - DESMEMBRAMENTO - Prenotado em 07/04/2017 nº 339.351; Averbo nesta data o desmembramento da CASA nº 2014, 1º/2º andar, com área de 47,29 m², 33,24 m² de fração ideal; 94,58 m² de área construída, localizada Avenida Edgard Santos, Narandiba, subdistrito de Santo Antonio, Zona urbana desta Capital, sem inscrição municipal, em favor de RONALDO PEREIRA DOS SANTOS, conforme alienação na matrícula 165.038. Dou fé. Salvador, 08/05/2017. O OFICIAL ou o SUBOFICIAL.				
		AV-1.095/79987 - DESMEMBRAMENTO - Prenotado em 07/04/2017 nº 339.352; Averbo nesta data o desmembramento da CASA Nº 2000, A, com área de 39,00 m², localizado na Avenida Edgard Santos, Narandiba, subdistrito de Santo Antonio, Zona urbana desta Capital, sem inscrição municipal, em favor de				



Função Fiscal  
de Registro de Imóveis

CRM: 100381.2.0279807-71

**2º OFÍCIO DE REGISTRO DE IMÓVEIS DE SALVADOR**

Maurícia da Silva Lopes Filha  
Oficial Titular

MATRÍCULA FICHA

**LIVRO 2 - REGISTRO GERAL**

79.987

86F

LIVRO 2 - REGISTRO GERAL	MATRÍCULA Nº 79.987	<p>GRACINALVA PEREIRA, conforme alienação na matrícula 165.039. Dou fe. Salvador, 08/05/2017. O OFICIAL ou o SUBOFICIAL.</p> <p>DAEI 2.48705 - 830,00 - 201705.1568.AB156030-0</p>
		<p><b>AV-1.096/79987 - DESMEMBRAMENTO - Prenotado em 10/01/2017 nº 337.139:</b> Averbos nesta data o desmembramento da CASA nº 01, 1º andar, com área de 167,87 m²; 16,46 m² de fração ideal; 39,52 m² de área construída, localizada na Rua Reinaldo Praxedes, Arenoso, subdistrito de Santo Antonio, Zona Urbana desta Capital, sem inscrição municipal, em favor de EDVIRGENS SANTOS SOARES, conforme alienação na matrícula 165.043. Dou fe. Salvador, 15/05/2017. O OFICIAL ou o SUBOFICIAL.</p> <p>DAEI 2.2.48774-48775,48776 - 350,00 - 201705.1568.AB156030-2</p>
		<p><b>AV-1.097/79987 - DESMEMBRAMENTO - Prenotado em 22/12/2016 nº 336.348:</b> Averbos nesta data o desmembramento da CASA nº 43, térreo, 1º andar, coberturas, com área de 20,08 m²; 245,36 m² de área construída; 34,39 m² de área livre, localizada na Rua Reinaldo Praxedes, Arenoso, subdistrito de Santo Antonio, Zona urbana desta Capital, sem inscrição municipal, em favor de ANTONIO DAMIÃO DOS SANTOS e MARIA ELVACI SILVA DOS SANTOS, conforme alienação na matrícula 165.093. Dou fe. Salvador, 22/05/2017. O OFICIAL ou o SUBOFICIAL.</p> <p>DAEI 2.2.48802 - 838,00 - 201705.1568.AB156030-4</p>
		<p><b>AV-1.098/79987 - DESMEMBRAMENTO - Prenotado em 22/12/2016 nº 336.391:</b> Averbos nesta data o desmembramento da CASA nº 32 A, térreo, com 77,77 m² de área total; 18,47 m² de fração ideal; 34,32 m² de área construída, localizada na Rua Santa Helena, Aniquilha, subdistrito de Santo Antonio, Zona urbana desta Capital, sem inscrição municipal, em favor de ALCIDES MARTINS DE SOUZA e TEREZINHA LIMA DE SOUZA, conforme alienação na matrícula 165.094. Dou fe. Salvador, 22/05/2017. O OFICIAL ou o SUBOFICIAL.</p> <p>DAEI 2.2.48812 - 838,00 - 201705.1568.AB156030-6</p>
		<p><b>AV-1.099/79987 - DESMEMBRAMENTO - Prenotado em 10/01/2017 nº 337.111:</b> Averbos nesta data o desmembramento da CASA nº 844, Terreno, com 107,22 m² de área total; 20,70 m² de fração ideal; 55,44 m² de área construída, localizada na Rua Reinaldo Praxedes, Arenoso, subdistrito de Santo Antonio, Zona urbana desta Capital, sem inscrição municipal, em favor de DEIVIDE LUCAS OLIVEIRA DA SILVA, HELEN REGINA DOS SANTOS SILVA e NOEMIA DOS SANTOS SILVA, conforme alienação na matrícula 165.095. Dou fe. Salvador, 22/05/2017. O OFICIAL ou o SUBOFICIAL.</p> <p>DAEI 2.48804 - 840,00 - 201705.1568.AB156030-7</p>
		<p><b>AV-1.100/79987 - DESMEMBRAMENTO - Prenotado em 10/01/2017 nº 337.143:</b> Averbos nesta data o desmembramento da CASA nº 2 E, 1º andar/cobertura, arenoso, com área de 88,39 m², fração ideal de 59,24 m²; área construída 139,17m² e área livre de 16,50m² subdistrito de Santo Antonio, Zona urbana desta Capital, sem inscrição municipal, em favor de ADILMA DOS SANTOS SACRAMENTO, conforme alienação na matrícula 165.096. Dou fe. Salvador, 22/05/2017. O OFICIAL ou o SUBOFICIAL.</p> <p>DAEI 2.48804 - 840,00 - 201705.1568.AB156030-8</p>
		<p><b>AV-1.101/79987 - DESMEMBRAMENTO - Prenotado em 12/04/2017 nº 339.218:</b> Averbos nesta data o desmembramento da CASA nº 31, 1º andar, com área 54,06 m²; 18,44 m² de fração ideal; localizada na Rua São Paulo, Narandiba, subdistrito de Santo Antonio, Zona urbana desta Capital, sem inscrição municipal, em favor de MARIA LUCIA DOS SANTOS DE CARVALHO e WELLINGTON ARAUJO DE CARVALHO, conforme alienação na matrícula 165.124. Dou fe. Salvador, 24/05/2017. O OFICIAL ou o SUBOFICIAL.</p> <p>DAEI 2.48886 - 840,00 - 201705.1568.AB157311-8</p>



ONF		SECRETARIA DA FAZENDA DE SALVADOR - PIS/PIS/PASEP SECRETARIA DE IMÓVEIS	1384 - 202308 2 (02/9887-7)
LIVRO 2 - REGISTRO GERAL	MATRÍCULA Nº	AV-1.102/79987 - <b>DESMEMBRAMENTO</b> - <b>Prenotado em 12/04/2017 nº 339.330</b> ; Averbo nesta data o desmembramento da CASA nº 57, E, 1º andar, com área 47,31 m², 15,96 m² e fração ideal, localizada na Rua Reinaldo Provedes, Arenoso, subdistrito de Santo Antonio, Zona urbana desta Capital, sem inscrição municipal, em favor de EGI LAILDES SILVA FRANCA XAVIER, conforme alienação na matrícula 165.125. Dou fé. Salvador, 24/05/2017. O OFICIAL ou o SUBOFICIAL. DATA 2.48848 - 892/00 - 301765.1568.A0157913-1	100
		AV-1.103/79987 - <b>DESMEMBRAMENTO</b> - <b>Prenotado em 12/04/2017 nº 339.371</b> ; Averbo nesta data o desmembramento da CASA nº 05, Térreo, com 163,98 m² de área; fração ideal de 51,88 m² localizada na Rua São Bento, Tancredo Neves, subdistrito de Santo Antonio, Zona urbana desta Capital, sem inscrição municipal, em favor de NADILZA DO CARMO SILVA JUSTINO, conforme alienação na matrícula 165.126. Dou fé. Salvador, 24/05/2017. O OFICIAL ou o SUBOFICIAL. DATA 2.48859 - 892/00 - 301765.1568.A0157918-2	100
		AV-1.104/79987 - <b>DESMEMBRAMENTO</b> - <b>Prenotado em 12/04/2017 nº 339.600</b> ; Averbo nesta data o desmembramento da CASA nº 49 E, Térreo, com 195,33 m² de área; fração ideal de 57,90 m² de área construída, localizada na Rua São José, Arenoso, subdistrito de Santo Antonio, Zona urbana desta Capital, sem inscrição municipal, em favor de JOSELITA SILVA DE JESUS, conforme alienação na matrícula 165.127. Dou fé. Salvador, 24/05/2017. O OFICIAL ou o SUBOFICIAL. DATA 2.48859 - 892/00 - 301765.1568.A0157926-3	100
		AV-1.105/79987 - <b>DESMEMBRAMENTO</b> - <b>Prenotado em 12/04/2017 nº 339.874</b> ; Averbo nesta data o desmembramento da CASA nº 44, A, Térreo, com 78,64 m² de área total; 35,34 m² de fração ideal; 142,87 m² de área construída; localizada na Rua Marques de Santos, Liberdade, subdistrito de Santo Antonio, Zona urbana desta Capital, sem inscrição municipal, em favor de LAURA EMÍLIA SOUSA OLIVEIRA, conforme alienação na matrícula 165.128. Dou fé. Salvador, 24/05/2017. O OFICIAL ou o SUBOFICIAL. DATA 2.48857 - 892/00 - 301765.1568.A0157932-8	100
		AV-1.106/79987 - <b>DESMEMBRAMENTO</b> - <b>Prenotado em 10/04/2017 nº 339.383</b> ; Averbo nesta data o desmembramento da CASA nº 33, Térreo/1 andar/2 andar, com 18,46 m² de área total; 35,96 m² de área construída; localizada na Rua 25 de maio, Naranjinha, subdistrito de Santo Antonio, Zona urbana desta Capital, sem inscrição imobiliária, em favor de MARIA RITA DA SILVA DE JESUS, conforme alienação na matrícula 165.147. Dou fé. Salvador, 30/05/2017. O OFICIAL ou o SUBOFICIAL. DATA 2.04861 - 892/00 - 301765.1568.A0157942-7	100
		AV-1.107/79987 - <b>DESMEMBRAMENTO</b> - <b>Prenotado em 10/04/2017 nº 339.386</b> ; Averbo nesta data o desmembramento da CASA nº 30, Térreo, com 55,87 m² de área total; 51,59 m² de área construída; localizada na Travessa Alvaro Costa Silva, Naranjinha, subdistrito de Santo Antonio, Zona urbana desta Capital, sem número de inscrição imobiliária, em favor de MARIA EDELZUITA DA SILVA, conforme alienação na matrícula 165.148. Dou fé. Salvador, 30/05/2017. O OFICIAL ou o SUBOFICIAL. DATA 2.48876 - 892/00 - 301765.1568.A0157952-8	100
AV-1.108/79987 - <b>DESMEMBRAMENTO</b> - <b>Prenotado em 10/04/2017 nº 339.387</b> ; Averbo nesta data o desmembramento da CASA nº 30, E, 1º andar, com área de 55,87 m²; fração ideal de 29,90 m²; 55,87 m² de área construída, localizada na Travessa Alvaro Costa Silva, Naranjinha, subdistrito de Santo Antonio, sem inscrição imobiliária, Zona urbana desta Capital, em favor de ELIANA SILVA SANTOS, conforme alienação na matrícula 165.149. Dou fé. Salvador, 30/05/2017. O OFICIAL ou o SUBOFICIAL. DATA 2.48878 - 892/00 - 301765.1568.A0157988-3	100		
AV-1.109/79987 - <b>DESMEMBRAMENTO</b> - <b>Prenotado em 12/04/2017 nº 339.495</b> ; Averbo nesta data o desmembramento da CASA nº 78, 1º andar, com área total de 89,28m², área construída de 76,66m² e fração ideal de 29,20m², localizada na Rua ACM, subdistrito de Naranjinha, Subdistrito de Santo Antonio, Zona			



Ofício de Registro de Imóveis de Salvador

CNV: 00038.2.0078807-79

**2º OFÍCIO DE REGISTRO DE IMÓVEIS DE SALVADOR**

Município de Sílvia Lopes Filho  
Oficial Titular

MATRICULA FICHA

**LIVRO 2 - REGISTRO GERAL**

79.987	81F
--------	-----

LIVRO 2 - REGISTRO GERAL	MATRICULA N°	79.987	<p>urbana desta Capital, sem inscrição imobiliária, em favor de JOSENICE COSTA DA SILVA, conforme alienação na matrícula 165.150. Dou fé. Salvador, 30/05/2017. O OFICIAL ou o SUBOFICIAL.</p> <p>DATA: 2.48950 - R\$9,00 - 201705.1568.AB157910-3 R\$94</p>
			<p><b>AV-1.110/79987 - DESMEMBRAMENTO - Prenotado em 06/01/2017 n° 337.015;</b> Averbos nesta data o desmembramento da CASA n° 10, Terreo, com área total de 204,92 m², 37,12m² de fração ideal; 68,36 m² de área construída, localizada na Rua Reinaldo Praxedes, Arenoso, subdistrito de Santo Antonio, Zona urbana desta Capital, sem inscrição municipal, em favor de TALS DOS SANTOS DA CONCEIÇÃO, conforme alienação na matrícula 165.151. Dou fé. Salvador, 30/05/2017. O OFICIAL ou o SUBOFICIAL.</p> <p>DATA: 2.48952 - R\$9,00 - 201705.1568.AB157912-1 R\$94</p>
			<p><b>AV-1.111/79987 - DESMEMBRAMENTO - Prenotado em 06/01/2017 n° 337.016;</b> Averbos nesta data o desmembramento da CASA n° 10, 1º andar/cobertura, com área total de 204,92 m², com fração ideal de 64,40 m², 118,59 m² de área construída, localizada na Rua Reinaldo Praxedes, Arenoso, subdistrito de Santo Antonio, Zona urbana desta Capital, sem inscrição municipal, em favor de MELCHIADES FERREIRA DOS SANTOS FILHO, conforme alienação na matrícula 165.152. Dou fé. Salvador, 30/05/2017. O OFICIAL ou o SUBOFICIAL.</p> <p>DATA: 2.48955 - R\$9,00 - 201705.1568.AB157916-4 R\$94</p>
			<p><b>AV-1.112/79987 - DESMEMBRAMENTO - Prenotado em 18/01/2017 n° 337.303;</b> Averbos nesta data o desmembramento da CASA n° 10, 1º andar, com área total de 204,92 m², 17,93 m² de fração ideal; 53,03 m² de área construída; localizada na Rua Reinaldo Praxedes, Arenoso, subdistrito de Santo Antonio, Zona urbana desta Capital, sem inscrição municipal, em favor de ROBSON DOS SANTOS FEITOSA, conforme alienação na matrícula 165.153. Dou fé. Salvador, 30/05/2017. O OFICIAL ou o SUBOFICIAL.</p> <p>DATA: 2.48950 - R\$9,00 - 201705.1568.AB157918-0 R\$94</p>
			<p><b>AV-1.113/79987 - DESMEMBRAMENTO - Prenotado em 27/04/2017 n° 339.888;</b> Averbos nesta data o desmembramento da CASA n° 14, Terreo e cobertura, com área total de 38,28 m², área construída de 72,68m², localizada na Rua Virginia Santa Isabel, Tancredo Neves, subdistrito de Santo Antonio, Zona urbana desta Capital, sem inscrição municipal, em favor de MARISA EUNIRA DA CONCEIÇÃO MORAES, conforme alienação na matrícula 165.154. Dou fé. Salvador, 30/05/2017. O OFICIAL ou o SUBOFICIAL.</p> <p>DATA: 156.002.04909 - R\$9,00 - 201705.1568.AB157906-5 R\$94</p>
			<p><b>AV-1.114/79987 - DESMEMBRAMENTO - Prenotado em 27/04/2017 n° 339.889;</b> Averbos nesta data o desmembramento da CASA n° 31, Subsolo, com área total de 192,51 m², 46,32 m² de fração ideal; 94,41 m² de área construída; localizada na Rua 24 de Março, Tancredo Neves, subdistrito de Santo Antonio, Zona urbana desta Capital, sem inscrição municipal, em favor de JOEL NUNES VIANA, conforme alienação na matrícula 165.155. Dou fé. Salvador, 30/05/2017. O OFICIAL ou o SUBOFICIAL.</p> <p>DATA: 1568.000.04909 - R\$9,00 - 201705.1568.AB157940-7 R\$94</p>
<p><b>AV-1.115/79987 - DESMEMBRAMENTO - Prenotado em 10/01/2017 n° 337.078;</b> Averbos nesta data o desmembramento da CASA n° 60, 1º andar, com área total de 70,89 m², 15,24 m² de fração ideal; 42,49 m² de área construída, localizada na Travessa da Alegria, Narambica, subdistrito de Santo Antonio, Zona urbana desta Capital, sem inscrição municipal, em favor de ANTÔNIO EVANGELISTA DE SOUZA, conforme alienação na matrícula 165.156. Dou fé. Salvador, 30/05/2017. O OFICIAL ou o SUBOFICIAL.</p> <p>DATA: 1568.000.04909 - R\$9,00 - 201705.1568.AB157940-7 R\$94</p>			



ONF		Processo nº 1568.002.0490/2017 - 201705.1568.AB157951-5	CGM - 08038.2.079887-71
LIVRO 2 - REGISTRO GERAL	MTRICULA Nº 79.987	<p><b>AV-L116/79987 - DESMEMBRAMENTO - Prenotado em 12/12/2016 nº 336.162:</b> Averbho nesta data o desmembramento da CASA nº 60 E, 1º andar, com 138,65 m² de área total; 29,14 m² de fração ideal; 60,61 m² de área construída, localizada na 1ª Travessa Juracy Magalhães, Jardim Cajazeiras, subdistrito de Santo Antonio, Zona urbana desta Capital, sem inscrição municipal, em favor de CINTIA MONTEIRO DE SOUSA, conforme alienação na matrícula 165.157. Dou fé. Salvador, 30/05/2017. O OFICIAL ou o SUBOFICIAL.</p> <p>DATA: 1568.002.0490/2017 - 201705.1568.AB157951-5</p>	
		<p><b>AV-L117/79987 - DESMEMBRAMENTO - Prenotado em 01/03/2017 nº 337.755:</b> Averbho nesta data o desmembramento da CASA nº 66, com área total de 82,74 m², localizada na Rua Euzébio de Queiroz, Liberdade, subdistrito de Santo Antonio, Zona urbana desta Capital, sem inscrição municipal, em favor de ITÂNIA SUELI MERCÊS DE OLIVEIRA, conforme alienação na matrícula 165.158. Dou fé. Salvador, 30/05/2017. O OFICIAL ou o SUBOFICIAL.</p> <p>DATA: 1568.002.0490/2017 - 201705.1568.AB157951-5</p>	
		<p><b>AV-L118/79987 - DESMEMBRAMENTO - Prenotado em 25/01/2017 nº 337.556:</b> Averbho nesta data o desmembramento da CASA Nº 99, 1º andar/cobertura, com área total de 325,4 m²; 36,77 m² de fração ideal; 294,16 m² de área total construída, localizada na Rua Paraíba, Barro Branco Neves, subdistrito de Santo Antonio, Zona urbana desta Capital, sem inscrição municipal, em favor de MARIA MADEIRA COSTA ALVES, conforme alienação na matrícula 165.159. Dou fé. Salvador, 30/05/2017. O OFICIAL ou o SUBOFICIAL.</p> <p>DATA: 1568.002.0490/2017 - 201705.1568.AB157951-5</p>	
		<p><b>AV-L119/79987 - DESMEMBRAMENTO - Prenotado em 12/12/2016 nº 336.162:</b> Averbho nesta data o desmembramento da CASA nº 49, Térreo/1º andar, com 87,19 m² de área total; 168,36 m² de área construída, localizada na Rua Fogaes Pereira da Cruz, Areoso, subdistrito de Santo Antonio, Zona urbana desta Capital, sem inscrição municipal, em favor de MILENA BARBOZA SILVA, conforme alienação na matrícula 165.160. Dou fé. Salvador, 30/05/2017. O OFICIAL ou o SUBOFICIAL.</p> <p>DATA: 1568.002.0490/2017 - 201705.1568.AB157951-5</p>	
		<p><b>AV-L120/79987 - DESMEMBRAMENTO - Prenotado em 04/01/2017 nº 336.946:</b> Averbho nesta data o desmembramento da CASA nº 03, Térreo, com área total 69,86 m²; 24,41 m² de fração ideal; 59,17 m² de área construída; 11,06 m² de área livre, localizada na 1ª Travessa ACM, Narandiba, subdistrito de Santo Antonio, Zona urbana desta Capital, sem inscrição municipal, em favor de MARILIA ANDRADE NASCIMENTO, conforme alienação na matrícula 165.161. Dou fé. Salvador, 30/05/2017. O OFICIAL ou o SUBOFICIAL.</p> <p>DATA: 1568.002.0490/2017 - 201705.1568.AB157951-5</p>	
		<p><b>AV-L121/79987 - DESMEMBRAMENTO - Prenotado em 23/01/2017 nº 337.479:</b> Averbho nesta data o desmembramento da CASA nº 07, Térreo/cobertura, com área total de 124,85 m²; 192,22 m² de área construída; 28,74 m² de área livre; localizada na Travessa Reinaldo Praxedes, Areoso, subdistrito de Santo Antonio, Zona urbana desta Capital, sem inscrição municipal, em favor de MARIA ARMANDA DOS SANTOS, conforme alienação na matrícula 165.162. Dou fé. Salvador, 30/05/2017. O OFICIAL ou o SUBOFICIAL.</p> <p>DATA: 1568.002.0490/2017 - 201705.1568.AB157951-5</p>	



Ofício de Registro de Imóveis de Salvador

CASA: 200018 2 079887-71

**2º OFÍCIO DE REGISTRO DE IMÓVEIS DE SALVADOR**

Maurício da Silva Lopes Filho  
Oficial Titular

MATRÍCULA FICHA

**LIVRO 2 - REGISTRO GERAL**

79.987

82F

MATRÍCULA Nº	FICHA
AV-1.122/79987	82F
<p><b>AV-1.122/79987 - DESMEMBRAMENTO - Prenotado em 04/05/2017 nº 337.232;</b> Averbo nesta data o desmembramento da CASA Nº 76, TERREO, com área total de 51,00m<sup>2</sup>; 17,00 m<sup>2</sup> de fração ideal; 133,00m<sup>2</sup> de área construída, localizada na Rua Euzébio de Queiroz, Lapinha, subdistrito de Santo Antônio, Zona urbana desta Capital, sem inscrição municipal, em favor de ALEXANDRE SILVA SOUZA, conforme alienação na matrícula 165.221. Dou.fé. Salvador, 08/06/2017. O OFICIAL ou o SUBOFICIAL.</p> <p>DATA: 1568.02.049204 - RSO,00 - 201706.1568.AB158978-0</p>	
AV-1.123/79987	79.987
<p><b>AV-1.123/79987 - DESMEMBRAMENTO - Prenotado em 04/05/2017 nº 340.138;</b> Averbo nesta data o desmembramento da CASA Nº 04, 1º ANDAR/COBERTURA, com área total de 69,82 m<sup>2</sup>; 33,67 m<sup>2</sup> de fração ideal; 116,63 m<sup>2</sup> de área construída; localizada na Rua Nossa Senhora de Fátima, Arenoso, subdistrito de Santo Antônio, Zona urbana desta Capital sem inscrição municipal, em favor de EDMILSON DE JESUS MENEZES, conforme alienação na matrícula 165.222. Dou.fé. Salvador, 08/06/2017. O OFICIAL ou o SUBOFICIAL.</p> <p>DATA: 1568.02.049164 - RSO,00 - 201706.1568.AB158981-0</p>	
AV-1.124/79987	MATRÍCULA Nº
<p><b>AV-1.124/79987 - DESMEMBRAMENTO - Prenotado em 07/02/2017 nº 337.895;</b> Averbo nesta data o desmembramento da CASA Nº 06, 3º ANDAR, com área total de 134,95m<sup>2</sup>; 26,61 m<sup>2</sup> de fração ideal; 64,02 m<sup>2</sup> de área construída, localizada na Travessa Osório José Silva, Pancrêdo Neves, subdistrito de Santo Antônio, Zona urbana desta Capital, sem inscrição municipal, em favor de MARICELIA DOS SANTOS MOTA, conforme alienação na matrícula 165.223. Dou.fé. Salvador, 08/06/2017. O OFICIAL ou o SUBOFICIAL.</p> <p>DATA: 1568.02.049164 - RSO,00 - 201706.1568.AB158982-0</p>	
AV-1.125/79987	LIVRO 2 - REGISTRO GERAL
<p><b>AV-1.125/79987 - DESMEMBRAMENTO - Prenotado em 14/02/2017 nº 338.209;</b> Averbo nesta data o desmembramento da CASA Nº 105, com área total de 38,38m<sup>2</sup>; localizada na Rua São Salvador, Liberdade, subdistrito de Santo Antônio, Zona urbana desta Capital, sem inscrição municipal, em favor de EDMILSON SOUSA NASCIMENTO, conforme alienação na matrícula 165.224. Dou.fé. Salvador, 08/06/2017. O OFICIAL ou o SUBOFICIAL.</p> <p>DATA: 1568.02.049164 - RSO,00 - 201706.1568.AB158983-0</p>	
AV-1.126/79987	
<p><b>AV-1.126/79987 - DESMEMBRAMENTO - Prenotado em 05/12/2016 nº 336.042;</b> Averbo nesta data o desmembramento da CASA Nº 10, TERREO, com área total de 44,87m<sup>2</sup>; 44,87 m<sup>2</sup> de área construída; localizada na 1ª Travessa Nova do Arenoso, Arenoso, subdistrito de Santo Antônio, Zona urbana desta Capital, sem inscrição municipal, em favor de MARIA CALIXTA SILVA, conforme alienação na matrícula 165.225. Dou.fé. Salvador, 08/06/2017. O OFICIAL ou o SUBOFICIAL.</p> <p>DATA: 1568.02.049171 - RSO,00 - 201706.1568.AB158972-0</p>	
AV-1.127/79987	
<p><b>AV-1.127/79987 - DESMEMBRAMENTO - Prenotado em 29/12/2016 nº 336.861;</b> Averbo nesta data o desmembramento da CASA Nº 10, TERREO, com área total de 160,65m<sup>2</sup>; 118,75m<sup>2</sup> de fração ideal; 158,90m<sup>2</sup> de área construída; 118,75 m<sup>2</sup> de fração ideal; localizada na Rua 24 de Março, Pancrêdo Neves, subdistrito de Santo Antônio, Zona urbana desta Capital, sem inscrição municipal, em favor de JAGUARACI ALMEIDA DE JESUS e JOÃO SILVA DE JESUS, conforme alienação na matrícula 165.226. Dou.fé. Salvador, 08/06/2017. O OFICIAL ou o SUBOFICIAL.</p> <p>DATA: 1568.02.049173 - RSO,00 - 201706.1568.AB158984-0</p>	
AV-1.128/79987	
<p><b>AV-1.128/79987 - DESMEMBRAMENTO - Prenotado em 06/01/2017 nº 337.035;</b> Averbo nesta data o desmembramento da CASA Nº 29, TERREO, com área total de 60,59m<sup>2</sup>; 17,77m<sup>2</sup> de fração ideal; 33,11m<sup>2</sup> de área construída; localizada na Rua Imã Dulce, Nazaré, subdistrito de Santo Antônio, Zona urbana desta Capital, sem inscrição municipal, em favor de ANA NUBIA CARNEIRO DE OLIVEIRA, conforme alienação na matrícula 165.227. Dou.fé. Salvador, 08/06/2017. O OFICIAL ou o SUBOFICIAL.</p> <p>DATA: 1568.02.049173 - RSO,00 - 201706.1568.AB158985-0</p>	



PONTA ESTV		DATA: 08/03/2017 09:09:07-71
LIVRO 2 - REGISTRO GERAL	MATRÍCULA Nº 79.087	<p>DAE: 1568.002.049307 - R\$0,00 - 201706.1568.AB158965-2</p> <p><b>AV-1.129/79987 - DESMEMBRAMENTO - Prenotado em 11/01/2017 nº 327.177;</b> Averbo nesta data o desmembramento da CASA nº 03, 1º ANDAR/COBERTURA, com área total de 94,92m²; 66,37m² de fração ideal; 188,29m² de área construída; localizada na 1ª Travessa Gilberto Bastos, Aracoso, subdistrito de Santo Antonio, Zona urbana desta Capital, sem inscrição municipal, em favor de ANA PAULA DOS SANTOS RAMOS e ANTONIO LAZARO ANICETO RAMOS, conforme alienação na matrícula 165.229. Dou fé. Salvador,08/06/2017. O OFICIAL ou o SUBOFICIAL.</p> <p>DAE: 1568.002.049306 - R\$0,00 - 201706.1568.AB158965-8</p>
		<p><b>AV-1.130/79987 - DESMEMBRAMENTO - Prenotado em 04/01/2017 nº 336.933;</b> Averbo nesta data o desmembramento da CASA Nº 06, TERREO/ 1º ANDAR/ COBERTURA, com área total de 115,68m², fração ideal de 68,70m²; área construída de 112,74m²; localizada na Travessa Reinaldo Praxedes, Aracoso, subdistrito de Santo Antonio, Zona urbana desta Capital, sem inscrição municipal, em favor de ANTONIO ARAUJO DE ANDRADE, conforme alienação na matrícula 165.230. Dou fé. Salvador,08/06/2017. O OFICIAL ou o SUBOFICIAL.</p> <p>DAE: 1568.002.049302 - R\$0,00 - 201706.1568.AB158965-6</p>
		<p><b>AV-1.131/79987 - DESMEMBRAMENTO - Prenotado em 21/03/2017 nº 336.944;</b> Averbo nesta data o desmembramento da CASA Nº 154, TERREO, área total de 90,23m²; 25,99m² de fração ideal; 59,23m² de área construída; localizada na Travessa Gilberto Bastos, Aracoso, subdistrito de Santo Antonio, Zona urbana desta Capital, sem inscrição municipal, em favor de ARILDO SILVA DE FREITAS, conforme alienação na matrícula 165.231. Dou fé. Salvador,08/06/2017. O OFICIAL ou o SUBOFICIAL.</p> <p>DAE: 1568.002.049307 - R\$0,00 - 201706.1568.AB158965-9</p>
		<p><b>AV-1.132/79987 - DESMEMBRAMENTO - Prenotado em 01/03/2017 nº 338.346;</b> Averbo nesta data o desmembramento da CASA Nº 19, 1º ANDAR, com área total de 45,68m²; 22,72m² de fração ideal; 45,20m² de área construída; localizada na Avenida Nova do Aracoso, Aracoso, subdistrito de Santo Antonio, Zona urbana desta Capital, sem inscrição municipal, em favor de ELIENE SANTOS SOUSA, conforme alienação na matrícula 165.232. Dou fé. Salvador,08/06/2017. O OFICIAL ou o SUBOFICIAL.</p> <p>DAE: 1568.002.048206 - R\$0,00 - 201706.1568.AB158965-9</p>
		<p><b>AV-1.133/79987 - DESMEMBRAMENTO - Prenotado em 08/05/2017 nº 340.339;</b> Averbo nesta data o desmembramento da CASA Nº 28, TERREO, com área total de 50,55m²; 50,55m² de área construída; localizada na Rua do Nascimento, Narandiba, subdistrito de Santo Antonio, Zona urbana desta Capital, sem inscrição municipal, em favor de VERA MARIA DOS SANTOS e VINICIUS DOS SANTOS AMORIM, conforme alienação na matrícula 165.233. Dou fé. Salvador,08/06/2017. O OFICIAL ou o SUBOFICIAL.</p> <p>DAE: 1568.002.049307 - R\$0,00 - 201706.1568.AB158965-2</p>
		<p><b>AV-1.134/79987 - DESMEMBRAMENTO - Prenotado em 08/05/2017 nº 340.305;</b> Averbo nesta data o desmembramento da CASA S/N, com área total de 91,20m²; localizada na Rua Direita de Tancredo Neves, Tancredo Neves, subdistrito de Santo Antonio, Zona urbana desta Capital, sem inscrição municipal, em favor de JOSÉ RIBEIRO DE MORAIS NETO, conforme alienação na matrícula 165.234. Dou fé. Salvador,08/06/2017. O OFICIAL ou o SUBOFICIAL.</p> <p>DAE: 1.138.002.049307 - R\$0,00 - 201706.1568.AB158965-7</p>
		<p><b>AV-1.135/79987 - DESMEMBRAMENTO - Prenotado em 08/05/2017 nº 340.311;</b> Averbo nesta data o desmembramento da CASA Nº 365, TERREO, com área total de 34,99m²; 11,08m² de fração ideal; 32,43m² de área construída; localizada na 2ª Travessa ACM, Narandiba, subdistrito de Santo Antonio, Zona urbana desta Capital, sem inscrição municipal, em favor de ARCENIO MADUREIRA DA SILVA, conforme alienação na matrícula 165.235. Dou fé. Salvador,08/06/2017. O OFICIAL ou o SUBOFICIAL.</p> <p>DAE: 1.988.002.049309 - R\$0,00 - 201706.1568.AB158965-0</p>
		<p><b>AV-1.136/79987 - DESMEMBRAMENTO - Prenotado em 09/05/2017 nº 340.336;</b> Averbo nesta data o desmembramento da CASA Nº 56, 3º ANDAR, com área total de 76,00m²; fração ideal de 19,00m²; localizada na Rua Pernambuco, Tancredo Neves, subdistrito de Santo Antonio, Zona urbana desta Capital.</p>



Ofício Registrado  
de Salvo em Registro

CASA: 20038.2.0379887-71

**2º OFÍCIO DE REGISTRO DE IMÓVEIS DE SALVADOR**

Maurício de Silva Lopes Filho  
Oficial Titular

MATRÍCULA FICHA

**LIVRO 2 - REGISTRO GERAL**

79.987

83F

LIVRO 2 - REGISTRO GERAL	MATRÍCULA Nº 83F	sem inscrição municipal, em favor de RITA DE CASSIA DE JESUS SANTOS, conforme alienação na matrícula 165.236. Dou fé. Salvador, 08/06/2017. O OFICIAL ou o SUBOFICIAL. DATA 156802049301 - RNO DE - 201706.1568.AB159054-0
	MATRÍCULA Nº 79.987	<b>AV-1.137/79987 - DESMEMBRAMENTO - Prenotado em 11/05/2017 nº 340.508;</b> Averbos nesta data o desmembramento da CASA Nº 110, TÉRREO, com 131,42m² de área total; 46,80m² de fração ideal; 353,28m² de área construída; 13,66m² de área livre, localizada na Rua Fuzêdo de Queiroz, Litorânea, subdistrito de Santo Antônio, Zona urbana desta Capital, sem inscrição municipal, em favor de ANAILDES ROCHA DA SILVA SANTOS e GIL BARBOSA DOS SANTOS, conforme alienação na matrícula 165.237. Dou fé. Salvador, 08/06/2017. O OFICIAL ou o SUBOFICIAL. DATA 156802049312 - RNO DE - 201706.1568.AB159054-0
	MATRÍCULA Nº 79.987	<b>AV-1.138/79987 - DESMEMBRAMENTO - Prenotado em 11/05/2017 nº 340.549;</b> Averbos nesta data o desmembramento da CASA Nº 18, TÉRREO, com 98,35m² de área total; 84,00m² de fração ideal; 98,35m² de área construída, localizada na Rua 24 de Março, Tanque Novo, subdistrito de Santo Antônio, Zona urbana desta Capital, sem inscrição municipal, em favor de SELMA DE ARAUJO XAVIER, conforme alienação na matrícula 165.238. Dou fé. Salvador, 08/06/2017. O OFICIAL ou o SUBOFICIAL. DATA 156802049310 - RNO DE - 201706.1568.AB159054-0
	MATRÍCULA Nº 79.987	<b>AV-1.139/79987 - DESMEMBRAMENTO - Prenotado em 09/01/2017 nº 337.042;</b> Averbos nesta data o desmembramento da Fração Ideal de 60,96 m² da Área de Terreno Próprio onde foi edificada a CASA Nº 25 E, TÉRREO, com 117,99m² de área total; 92,66 m² de área construída, localizada na Rua 09 de Setembro, Arenoso, subdistrito de Santo Antônio, Zona urbana desta Capital, sem inscrição imobiliária, em favor de NILZA ARAUJO SILVA DE LIMA, conforme alienação na matrícula 165.266. Dou fé. Salvador, 13/06/2017. O OFICIAL ou o SUBOFICIAL. DATA 156802049329 - RNO DE - 201706.1568.AB159054-0
	MATRÍCULA Nº 79.987	<b>AV-1.140/79987 - DESMEMBRAMENTO - Prenotado em 25/01/2017 nº 337.538;</b> Averbos nesta data o desmembramento da Fração Ideal de 44,06 m² da Área de Terreno Próprio onde foi edificada a CASA Nº 14, 2º andar, com 140,74 m² de área total; 120,98 m² de área construída, localizada na Rua Gilberto Bastos, Arenoso, subdistrito de Santo Antônio, Zona urbana desta Capital, sem inscrição imobiliária, em favor de LUIZ CARLOS BASTOS DE PAIVA e MARILENE VIDAL PAIVA, conforme alienação na matrícula 165.267. Dou fé. Salvador, 13/06/2017. O OFICIAL ou o SUBOFICIAL. DATA 156802049316 - RNO DE - 201706.1568.AB159054-0
	MATRÍCULA Nº 79.987	<b>AV-1.141/79987 - DESMEMBRAMENTO - Prenotado em 07/12/2016 nº 336.143;</b> Averbos nesta data o desmembramento da Fração Ideal de 34,79 m² da Área de Terreno Próprio onde foi edificada a CASA Nº 5 E, TÉRREO, com 100,16 m² de área total; 70,08m² de área construída, localizada na Rua Estrela Dalva, Arenoso, subdistrito de Santo Antônio, Zona urbana desta Capital, sem inscrição imobiliária, em favor de SENTIA DE JESUS SANTOS, conforme alienação na matrícula 165.268. Dou fé. Salvador, 13/06/2017. O OFICIAL ou o SUBOFICIAL. DATA 156802049319 - RNO DE - 201706.1568.AB159054-0
MATRÍCULA Nº 79.987	<b>AV-1.142/79987 - DESMEMBRAMENTO - Prenotado em 09/01/2017 nº 337.050;</b> Averbos nesta data o desmembramento da Fração Ideal de 48,79 m² da Área de Terreno Próprio onde foi edificada a CASA Nº 09, 1º ANDAR/COBERTURA, com 74,20 m² de área total; 119,52 m² de área construída, localizada na Rua 09 de Setembro, Arenoso, subdistrito de Santo Antônio, Zona urbana desta Capital, sem inscrição imobiliária.	





Função Fiscal  
do Sistema de Registro  
Imobiliário de Imóveis

CNPJ - 08339133-0076887-71

LIVRO 2 - REGISTRO GERAL	MATRICULA N° 79.987	<p>em favor de JULIANA MELO DE JESUS SANTOS e WELLINGTON ALCANTARA SANTOS, conforme alienação na matrícula 165.269. Dou fé. Salvador, 13/06/2017. O OFICIAL ou o SUBOFICIAL. </p> <p>DATA: 1568.002.049480 - R80,00 - 201706.1568.AB15938-1</p>
		<p><b>AV-1.143/79987 - DESMEMBRAMENTO - Prenotado em 09/01/2017 n° 337.051;</b> Averbos nesta data o desmembramento da Fração Ideal de 16,79 m² da Área de Terreno Próprio onde foi edificada a CASA Nº 09 E, TÉRREO, com 74,20m² de área total, 41,12 m² de área construída, localizada na Rua 09 de Setembro, Arenoso, subdistrito de Santo Antonio, Zona urbana desta Capital, sem inscrição imobiliária, em favor de ELISABETE SALES DE ALCANTARA, conforme alienação na matrícula 165.270 Dou fé. Salvador, 13/06/2017. O OFICIAL ou o SUBOFICIAL. </p> <p>DATA: 1568.002.049482 - R80,00 - 201706.1568.AB15939-0</p>
		<p><b>AV-1.144/79987 - DESMEMBRAMENTO - Prenotado em 20/01/2017 n° 337.459;</b> Averbos nesta data o desmembramento da Fração Ideal de 37,98 m² da Área de Terreno Próprio onde foi edificada a CASA Nº 10 A, TÉRREO, com 113,95m² de área total, 275,76 m² de área construída, localizada na Rua Virgílio Gonçalves, Pero Vaz, subdistrito de Santo Antonio, Zona urbana desta Capital, sem inscrição imobiliária, em favor de AYLTON CARLOS DE SALLES e GILDÉSIA BARBOSA DOS SANTOS SALLES, conforme alienação na matrícula 165.271. Dou fé. Salvador, 13/06/2017. O OFICIAL ou o SUBOFICIAL. </p> <p>DATA: 1568.002.049414 - R80,00 - 201706.1568.AB15938-9</p>
		<p><b>AV-1.145/79987 - DESMEMBRAMENTO - Prenotado em 26/12/2016 n° 336.676;</b> Averbos nesta data o desmembramento da Fração Ideal de 33,03 m² da Área de Terreno Próprio onde foi edificada a CASA Nº 199, 2º andar, com 84,62m² de área total, 90,73 m² de área construída, localizada na Avenida Edgard Santos, Naranjinha, subdistrito de Santo Antonio, Zona urbana desta Capital, sem inscrição imobiliária, em favor de FRANCISCO MENDES DE ALMEIDA, conforme alienação na matrícula 165.272. Dou fé. Salvador, 13/06/2017. O OFICIAL ou o SUBOFICIAL. </p> <p>DATA: 1568.002.049446 - R80,00 - 201706.1568.AB15937-8</p>
		<p><b>AV-1.146/79987 - DESMEMBRAMENTO - Prenotado em 26/01/2017 n° 337.502;</b> Averbos nesta data o desmembramento da Fração Ideal de 33,08 m² da Área de Terreno Próprio onde foi edificada a CASA Nº 2317, 1º ANDAR, com 85,00m² de área total, 92,67 m² de área construída, localizada na Rua Alto da Jacuira, Naranjinha, subdistrito de Santo Antonio, Zona urbana desta Capital, sem inscrição imobiliária, em favor de GILMA CERQUEIRA DOS SANTOS, conforme alienação na matrícula 165.273. Dou fé. Salvador, 13/06/2017. O OFICIAL ou o SUBOFICIAL. </p> <p>DATA: 1568.002.049448 - R80,00 - 201706.1568.AB15938-0</p>
		<p><b>AV-1.147/79987 - DESMEMBRAMENTO - Prenotado em 04/01/2017 n° 336.942;</b> Averbos nesta data o desmembramento da Fração Ideal de 17,18 m² da Área de Terreno Próprio onde foi edificada a CASA Nº 29, TÉRREO, com 54,60 m² de área total; 47,13 m² de área construída, localizada na Rua São Paulo, Naranjinha, subdistrito de Santo Antonio, Zona urbana desta Capital, sem inscrição imobiliária, em favor de LUCIMEIRE GOMES DA SILVA, conforme alienação na matrícula 165.274. Dou fé. Salvador, 13/06/2017. O OFICIAL ou o SUBOFICIAL. </p> <p>DATA: 1568.002.049499 - R80,00 - 201706.1568.AB15939-5</p>
		<p><b>AV-1.148/79987 - DESMEMBRAMENTO - Prenotado em 05/12/2016 n° 336.050;</b> Averbos nesta data o desmembramento da Fração Ideal de 31,54 m² da Área de Terreno Próprio onde foi edificada a CASA Nº 46, TÉRREO/1º ANDAR/COBERTURA, com 106,15m² de área total; 91,32 m² de área construída, localizada na Rua 21 de Abril, Arenoso, subdistrito de Santo Antonio, Zona urbana desta Capital, sem inscrição imobiliária, em favor de DAIFNE DE SANTANA BITENCURT e MIZAL DA SILVA BITENCURT, conforme alienação na matrícula 165.275. Dou fé. Salvador, 13/06/2017. O OFICIAL ou o SUBOFICIAL. </p> <p>DATA: 1568.002.049507 - R80,00 - 201706.1568.AB15939-9</p>
		<p><b>AV-1.149/79987 - DESMEMBRAMENTO - Prenotado em 05/12/2016 n° 336.036;</b> Averbos nesta data o desmembramento da Fração Ideal de 60,73 m² da Área de Terreno Próprio onde foi edificada a CASA Nº 20, 1º ANDAR/COBERTURA, com 90,28 m² de área total; 158,49 m² de área construída, localizada na Rua 24 de Março, Tancredo Neves, subdistrito de Santo Antonio, Zona urbana desta Capital, sem inscrição</p>



Ofício de Registro de Imóveis de Salvador

CNEI: 0052913.207987-71

**2º OFÍCIO DE REGISTRO DE IMÓVEIS DE SALVADOR**

Município de Silva Lopes Filho  
Oficial Titular

MATRÍCULA - FOLHA

**LIVRO 2 - REGISTRO GERAL**

79.987 84F

LIVRO 2 - REGISTRO GERAL	MATRÍCULA Nº 79.987	<p>imobiliária, em favor de EDVAL SOUZA DE OLIVEIRA e LAURA DIAS DE OLIVEIRA, conforme alienação na matrícula 165.276. Dou fé. Salvador, 13/06/2017. O OFICIAL ou o SUBOFICIAL.</p> <p>DATA: 1568.002.049510 - R\$0,00 - 201706.1568.A3139401-5</p>
	MATRÍCULA Nº 79.987	<p><b>AV-1.150/79987 - DESMEMBRAMENTO - Protocolado em 11/01/2017 nº 337.184:</b> Averbos nesta data o desmembramento da Fração Ideal de 28,44 m² da Área de Terreno Próprio onde foi edificada a CASA Nº 42, 1º ANDAR, com 110,93 m² de área total; 43,56 m² de área construída, localizada na Rua ACM, Maranduba, subdistrito de Santo Antonio, Zona urbana desta Capital, sem inscrição imobiliária, em favor de JAIL IDN MENEZES MACHADO, conforme alienação na matrícula 165.276. Dou fé. Salvador, 13/06/2017. O OFICIAL ou o SUBOFICIAL.</p> <p>DATA: 1568.002.049510 - R\$0,00 - 201706.1568.A3139401-5</p>
	MATRÍCULA Nº 79.987	<p><b>AV-1.151/79987 - DESMEMBRAMENTO - Protocolado em 01/01/2017 nº 336.523:</b> Averbos nesta data o desmembramento da Fração Ideal de 31,08 m² da Área de Terreno Próprio onde foi edificada a CASA Nº 40, TÉRREO, com 136,04 m² de área total; 47,26 m² de área construída, localizada na 1ª Travessa Rede Viga, Maranduba, subdistrito de Santo Antonio, Zona urbana desta Capital, sem inscrição imobiliária, em favor de JOSÉ ROBERTO DA SILVA DE JESUS e MARCELYENA SANTOS DE JESUS, conforme alienação na matrícula 165.299. Dou fé. Salvador, 19/06/2017. O OFICIAL ou o SUBOFICIAL.</p> <p>DATA: 1568.022.049504 - R\$0,00 - 201706.1568.AB060126-7</p>
	MATRÍCULA Nº 79.987	<p><b>AV-1.152/79987 - DESMEMBRAMENTO - Protocolado em 13/01/2017 nº 337.234:</b> Averbos nesta data o desmembramento da Fração Ideal de 70,52 m² da Área de Terreno Próprio onde foi edificada a CASA Nº 34 E, TÉRREO/GARAGEM/COBERTURA, com 127,22 m² de área total; 135,05 m² de área construída, localizada na Rua Silvio F. F. Arenoso, subdistrito de Santo Antonio, Zona urbana desta Capital, sem inscrição imobiliária, em favor de VIVALDO DA CRUZ SILVA, brasileiro, solteiro, comerciante, CI nº 01.774.923.92-SSP/BA e CPF nº 156.683.895-72, residente e domiciliado no endereço do imóvel desta matrícula, conforme alienação na matrícula 165.300. Dou fé. Salvador, 19/06/2017. O OFICIAL ou o SUBOFICIAL.</p> <p>DATA: 1568.022.049504 - R\$0,00 - 201706.1568.AB060126-7</p>
	MATRÍCULA Nº 79.987	<p><b>AV-1.153/79987 - DESMEMBRAMENTO - Protocolado em 29/12/2016 nº 336.858:</b> Averbos nesta data o desmembramento da Fração Ideal de 43,78 m² da Área de Terreno Próprio onde foi edificada a CASA Nº 79 E, TÉRREO, com 87,25 m² de área total; 82,47 m² de área construída, localizada na Avenida Wanderson Campelo, Arenoso, subdistrito de Santo Antonio, Zona urbana desta Capital, sem inscrição imobiliária, em favor de GERALDO JOSE TELES COSTA, brasileiro, pedreiro, CI nº 0200399721-SSP/BA e CPF nº 122.901.653-49, casado sob o regime da comunhão de bens com HELENA BRANDÃO COSTA, brasileira, do lar, CI nº 0209816279-SSP/BA e CPF nº 318.271.445-72, conforme alienação na matrícula 165.859. Dou fé. Salvador, 05/07/2017. O OFICIAL ou o SUBOFICIAL.</p> <p>DATA: 1568.002.048616 - R\$0,00 - 201707.1568.AB162937-3</p>
MATRÍCULA Nº 79.987	<p><b>AV-1.154/79987 - DESMEMBRAMENTO - Protocolado em 01/03/2017 nº 337.748:</b> Averbos nesta data o desmembramento da Fração Ideal de 14,38 m² da Área de Terreno Próprio onde foi edificada a CASA Nº 35, TÉRREO, com 49,87 m² de área total; 40,16 m² de área construída, localizada na Rua ACM, Maranduba, subdistrito de Santo Antonio, Zona urbana desta Capital, sem inscrição imobiliária, em favor de LUIS PINTO RAMOS, brasileiro, solteiro, taxista, CI nº 185934293-SSP/BA e CPF nº 123.309.145-04, conforme alienação na matrícula 165.860. Dou fé. Salvador, 05/07/2017. O OFICIAL ou o SUBOFICIAL.</p>	





Função Fiscal  
de Substituição  
Resolução de 2016

CNEI - 0933913-2-0076887-71

DATA	NUMERO	VALOR	INSCRIÇÃO
05/01/2017	155.79987	336.976	AV-L.155/79987 - DESMEMBRAMENTO - Prestada em 05/01/2017 n° 336.976: Averbo nesta data o desmembramento da Fração Ideal de 40,47m² da Área de Terreno Próprio onde foi edificada a CASA Nº 31, TÉRREO/1º ANDAR, com 88,70m² de área total; 51,70m² de área construída, localizada na Rua Paulo Afonso, Narandiba, subdistrito de Santo Antonio, Zona urbana desta Capital, sem inscrição imobiliária, em favor de UELITON DE SOUZA ALMEIDA, brasileiro, solteiro, conferente, CI nº 0835679764-SSP/BA e CPF nº 808.631.085-04, conforme alienação na matrícula 165.861. Dou fê. Salvador, 06/07/2017. O OFICIAL ou o SUBOFICIAL.
01/03/2017	156.79987	336.857	AV-L.156/79987 - DESMEMBRAMENTO - Prestada em 01/03/2017 n° 336.857: Averbo nesta data o desmembramento da Fração Ideal de 43,47m² da Área de Terreno Próprio onde foi edificada a CASA Nº 79 E, 1º andar, com 87,25 m² de área total; 81,99m² de área construída, localizada na Avenida Wanderson Campelo, Arenoso, subdistrito de Santo Antonio, Zona urbana desta Capital, sem inscrição imobiliária, em favor de JEAN BRANDÃO COSTA, brasileiro, solteiro, aux. de gerenciamento, CI nº 6438178713-SSP/BA e CPF nº 949.352.035-87 e SHEYLA PEREIRA LUIZ, brasileira, solteira, assistente pessoal, CI nº 0575688980-SSP/BA e CPF nº 873.805.105-25, conforme alienação na matrícula 165.862. Dou fê. Salvador, 06/07/2017. O OFICIAL ou o SUBOFICIAL.
16/05/2017	157.79987	340.709	AV-L.157/79987 - DESMEMBRAMENTO - Prestada em 16/05/2017 n° 340.709: Averbo nesta data o desmembramento da Fração Ideal de 17,59m² da Área de Terreno Próprio onde foi edificada a CASA Nº 112, 1º ANDAR, com 144,90m² de área total; 59,67m² de área construída, localizada na Rua Reinaldo Praxedes, Arenoso, subdistrito de Santo Antonio, Zona urbana desta Capital, sem inscrição imobiliária, em favor de DOMINGOS DA GAMA DIAS, brasileiro, oficial policial militar, CI nº 0082578761-SSP/BA e CPF nº 146.661.205-30, conforme alienação na matrícula 165.863. Dou fê. Salvador, 06/07/2017. O OFICIAL ou o SUBOFICIAL.
16/05/2017	158.79987	340.710	AV-L.158/79987 - DESMEMBRAMENTO - Prestada em 16/05/2017 n° 340.710: Averbo nesta data o desmembramento da Fração Ideal de 42,45m² da Área de Terreno Próprio onde foi edificada a CASA Nº 112, TÉRREO, com 144,90m² de área total; 95,71 m² de área construída, localizada na Rua Reinaldo Praxedes, Arenoso, subdistrito de Santo Antonio, Zona urbana desta Capital, sem inscrição imobiliária, em favor de MARCELO DAS NEVES DIAS, brasileiro, solteiro, motorista, CI nº 518544011-SSP/BA e CPF nº 538.586.855-72, conforme alienação na matrícula 165.865. Dou fê. Salvador, 06/07/2017. O OFICIAL ou o SUBOFICIAL.
18/05/2017	159.79987	340.784	AV-L.159/79987 - DESMEMBRAMENTO - Prestada em 18/05/2017 n° 340.784: Averbo nesta data o desmembramento da Fração Ideal de 52,88m² da Área de Terreno Próprio onde foi edificada a CASA Nº 54, SUBSOLO, com 103,13m² de área total; 99,66m² de área construída, localizada na Rua 25 de Maio, Narandiba, subdistrito de Santo Antonio, Zona urbana desta Capital, sem inscrição imobiliária, em favor de LEONÍDIA DOS SANTOS RIBEIRO LIMA, brasileira, solteira, do lar, CI nº 1419271601-SSP/BA e CPF nº 041.066.405-70, conforme alienação na matrícula 165.866. Dou fê. Salvador, 06/07/2017. O OFICIAL ou o SUBOFICIAL.
25/01/2017	160.79987	337.558	AV-L.160/79987 - DESMEMBRAMENTO - Prestada em 25/01/2017 n° 337.558: Averbo nesta data o desmembramento da Fração Ideal de 36,12m² da Área de Terreno Próprio onde foi edificada a CASA Nº 35, 1º ANDAR/COBERTURA, com 58,54m² de área total; 94,33m² de área construída, localizada na Travessa do Riacho, Narandiba, subdistrito de Santo Antonio, Zona urbana desta Capital, sem inscrição imobiliária, em favor de JOSEFA ADRIANA OLIVEIRA SOUZA, brasileira, solteira, manicure, CI nº 0706157486-SSP/BA e CPF nº 040.192.985-05, conforme alienação na matrícula 165.870. Dou fê. Salvador, 06/07/2017. O OFICIAL ou o SUBOFICIAL.

LIVRO 2 - REGISTRO GERAL



Ofício Registrado  
de Salvador, 06/07/2017

CNM - 198391.2.079837-71

**2º OFÍCIO DE REGISTRO DE IMÓVEIS DE SALVADOR**

Maurício da Silva Lopes Filho  
Oficial Titular

MATRÍCULA FICHA

**LIVRO 2 - REGISTRO GERAL**

79.987	85F
--------	-----

MATRÍCULA Nº	DATA	REGISTRO
79.987	06/07/2017	AV-1.161/79987 - DESMEMBRAMENTO - Prenotado em 01/02/2017 nº 337.767: Averbos neste dia o desmembramento da Fração Ideal de 28,65m² da Área de Terreno Próprio onde foi edificada a CASA Nº 24 G, 2º ANDAR, com 85,95m² de área total; 168,00m² de área construída, localizada na Vila Paulista, Pery Vaz, subdistrito de Santo Antônio, Zona urbana desta Capital, sem inscrição imobiliária, em favor de <b>ADAILTON MONTEIRO NASCIMENTO</b> , brasileiro, solteiro, motorista, CI nº 407563512-SSP/BA e CPF nº 857.241.305-72 e <b>SOANE TROESCH DE SOUZA</b> , brasileira, solteira, do lar, CI nº 0636247023-SSP/BA e CPF nº 966.192.015-04, conforme alienação na matrícula 165.872. Dou fé. Salvador, 06/07/2017. O OFICIAL ou o SUBOFICIAL.
79.987	06/07/2017	AV-1.162/79987 - DESMEMBRAMENTO - Prenotado em 24/05/2017 nº 340.981: Averbos neste dia o desmembramento da Fração Ideal de 46,14m² da Área de Terreno Próprio onde foi edificada a CASA Nº 28, 1º ANDAR/COBERTURA, com 121,10m² de área total; 105,26m² de área construída, localizada na Rua Wanderson Campos, Arenoso, subdistrito de Santo Antônio, Zona urbana desta Capital, sem inscrição imobiliária, em favor de <b>MARIA JOSÉ DA SILVA GOMES</b> , brasileira, solteira, do lar, CI nº 0182248577 SSP/BA e CPF nº 250.349.445-13, conforme alienação na matrícula 165.874. Dou fé. Salvador, 06/07/2017. O OFICIAL ou o SUBOFICIAL.
79.987	06/07/2017	AV-1.163/79987 - DESMEMBRAMENTO - Prenotado em 29/05/2017 nº 341.126: Averbos neste dia o desmembramento da Fração Ideal de 30,04m² da Área de Terreno Próprio onde foi edificada a CASA Nº 62, SUBSOLO, com 64,20m² de área total; 1.130m² de área construída, localizada na Rua 25 de Maio, Narandiba, subdistrito de Santo Antônio, Zona urbana desta Capital, sem inscrição imobiliária, em favor de <b>JOCELIA SANTOS OLIVEIRA</b> , brasileira, solteira, do lar, CI nº 0161267858-SSP/BA e CPF nº 184.415.215-40, conforme alienação na matrícula 165.876. Dou fé. Salvador, 06/07/2017. O OFICIAL ou o SUBOFICIAL.
79.987	06/07/2017	AV-1.164/79987 - DESMEMBRAMENTO - Prenotado em 13/02/2017 nº 338.113: Averbos neste dia o desmembramento da Área de Terreno Próprio onde foi edificada a CASA Nº 80 C, com 248,00m² de área total; 248,00m² de área construída, localizada na Rua São Luiz, Tancredo Neves, subdistrito de Santo Antônio, Zona urbana desta Capital, sem inscrição imobiliária, em favor de <b>JOSE JORGE DOS SANTOS</b> , brasileiro, gerente adm., CI nº 0249329905-SSP/BA e CPF nº 386.798.335-68, casado sob o regime da comunhão parcial de bens com <b>URANIA DA SILVA NUNES SANTOS</b> , brasileira, profissional, CI nº 0438176456-SSP/BA e CPF nº 515.300.315-91, conforme alienação na matrícula 165.877. Dou fé. Salvador, 06/07/2017. O OFICIAL ou o SUBOFICIAL.
79.987	06/07/2017	AV-1.165/79987 - DESMEMBRAMENTO - Prenotado em 02/06/2017 nº 341.313: Averbos neste dia o desmembramento da Fração Ideal de 26,68m² da Área de Terreno Próprio onde foi edificada a CASA Nº 07, 1º ANDAR, com 92,09m² de área total; 184,18m² de área construída, localizada na Travessa Getúlio Liberdade, subdistrito de Santo Antônio, Zona urbana desta Capital, sem inscrição imobiliária, em favor de <b>MONALISA SANTIAGO DA SILVA</b> , brasileira, solteira, manicure, CI nº 0942628454-SSP/BA e CPF nº 843.303.845-49, conforme alienação na matrícula 165.879. Dou fé. Salvador, 06/07/2017. O OFICIAL ou o SUBOFICIAL.





Processo Administrativo  
de Substituição Registral  
de Matrícula de Imóveis

C/94 - 000338.2 (07/9887-7)

LIVRO 2 - REGISTRO GERAL	MATRÍCULA Nº	<p><b>AV-1.166/79987 - DESMEMBRAMENTO - Prenotado em 05/06/2017 nº 341.373:</b> Averbo nesta data o desmembramento da Área de Terreno Próprio onde foi edificada a CASA Nº 4, TERREO, com 61,57m<sup>2</sup> de área total; 58,40m<sup>2</sup> de área construída, localizada na Travessa Joara D'Arc, Caixa D'Água, subdistrito de Santo Antonio, Zona urbana desta Capital, sem inscrição imobiliária, em favor de <b>JANETE NUNES DE JESUS</b>, brasileira, do lar, CI nº 0348091559-SSP/BA e CPF nº 535.359.955-15, casada sob o regime da comunhão parcial de bens com <b>JORGE RAIMUNDO DE JESUS</b>, brasileiro, técnico de enfermagem, CI nº 0265491401-SSP/BA e CPF nº 415.587.905-00, conforme alienação na matrícula 165.880 Dou. fê. Salvador, 06/07/2017. O OFICIAL ou o SUBOFICIAL.</p> <p>DATA 1548.00249940 - RSD/00 - 201707.1548.AB63141-5</p>
		<p><b>AV-1.167/79987 - DESMEMBRAMENTO - Prenotado em 06/06/2017 nº 341.401:</b> Averbo nesta data o desmembramento da Área de Terreno Próprio onde foi edificada a CASA Nº 181, com 69,62m<sup>2</sup> de área total; 136,68m<sup>2</sup> de área construída, localizada na Rua São Roque de Tancredo Neves, Tancredo Neves, subdistrito de Santo Antonio, Zona urbana desta Capital, sem inscrição imobiliária, em favor de <b>MARIA DA PAZ ROCHA DA CONCEIÇÃO</b>, brasileira, viúva, do lar, CI nº 069938120-SSP/BA-SSP/BA e CPF nº 912.626.315-72, conforme alienação na matrícula 165.881 Dou. fê. Salvador, 06/07/2017. O OFICIAL ou o SUBOFICIAL.</p> <p>DATA 1548.00249940 - RSD/00 - 201707.1548.AB63149-5</p>
		<p><b>AV-1.168/79987 - DESMEMBRAMENTO - Prenotado em 06/06/2017 nº 341.420:</b> Averbo nesta data o desmembramento da Fração Ideal de 14,58m<sup>2</sup> da Área de Terreno Próprio onde foi edificada a CASA Nº 112, TERREO, com 73,43m<sup>2</sup> de área total; 29,05 m<sup>2</sup> de área construída, localizada na Rua Nova do Arenoso, Arenoso, subdistrito de Santo Antonio, Zona urbana desta Capital, sem inscrição imobiliária, em favor de <b>JANE MARY SILVA PARAGUASSU</b>, brasileira, solteira, comerciante, CI nº 0112673210-SSP-BA e CPF nº 188.936.865-20, conforme alienação na matrícula 165.882 Dou. fê. Salvador, 06/07/2017. O OFICIAL ou o SUBOFICIAL.</p> <p>DATA 1548.00249940 - RSD/00 - 201707.1548.AB63152-5</p>
		<p><b>AV-1.169/79987 - DESMEMBRAMENTO - Prenotado em 06/06/2017 nº 341.427:</b> Averbo nesta data o desmembramento da Área de Terreno Próprio onde foi edificada a CASA Nº 58, TERREO, com 72,66 m<sup>2</sup> de área total; 72,66m<sup>2</sup> de área construída, localizada na Rua Acm, Nazaridiba, subdistrito de Santo Antonio, Zona urbana desta Capital, sem inscrição imobiliária, em favor de <b>ROSA MARIA CELESTINA DOS SANTOS</b>, brasileira, solteira, servente, CI nº 0482953888-SSP/BA e CPF nº 900.151.005-10, conforme alienação na matrícula 165.883 Dou. fê. Salvador, 06/07/2017. O OFICIAL ou o SUBOFICIAL.</p> <p>DATA 1548.00249940 - RSD/00 - 201707.1548.AB63157-3</p>
		<p><b>AV-1.170/79987 - DESMEMBRAMENTO - Prenotado em 08/06/2017 nº 341.529:</b> Averbo nesta data o desmembramento da Fração Ideal de 26,16m<sup>2</sup> da Área de Terreno Próprio onde foi edificada a CASA Nº 03, TERREO, com 68,30m<sup>2</sup> de área total; 65,93m<sup>2</sup> de área construída, localizada na Rua Irmã Dulce, Nazaridiba, subdistrito de Santo Antonio, Zona urbana desta Capital, sem inscrição imobiliária, em favor de <b>EDVALDO JOSÉ DE JESUS</b>, brasileiro, enc. de montagem, CI nº 0874039606-SSP/BA e CPF nº 782.016.245-72, casado sob o regime da comunhão parcial de bens com <b>ELIENE DE JESUS</b>, brasileira, doméstica, CI nº 0723178925-SSP/BA e CPF nº 044.627.085-71, conforme alienação na matrícula 165.885 Dou. fê. Salvador, 06/07/2017. O OFICIAL ou o SUBOFICIAL.</p> <p>DATA 1548.00249940 - RSD/00 - 201707.1548.AB63163-4</p>
		<p><b>AV-1.171/79987 - DESMEMBRAMENTO - Prenotado em 12/06/2017 nº 341.597:</b> Averbo nesta data o desmembramento da Fração Ideal de 18,65m<sup>2</sup> da Área de Terreno Próprio onde foi edificada a CASA Nº 08, 1º ANDAR, com 35,80m<sup>2</sup> de área total; 35,80m<sup>2</sup> de área construída, localizada na 1ª Travessa Xavier, subdistrito de Santo Antonio, Zona urbana desta Capital, sem inscrição imobiliária, em favor de <b>ANDREA SANTOS COSTA</b>, brasileira, solteira, diarista, CI nº 0705529320-SSP/BA e CPF nº 058.309.873-46, conforme alienação na matrícula 165.886 Dou. fê. Salvador, 06/07/2017. O OFICIAL ou o SUBOFICIAL.</p> <p>DATA 1548.00249940 - RSD/00 - 201707.1548.AB63165-4</p>
		<p><b>AV-1.172/79987 - DESMEMBRAMENTO - Prenotado em 12/06/2017 nº 341.600:</b> Averbo nesta data o desmembramento da Fração Ideal de 40,95m<sup>2</sup> da Área de Terreno Próprio onde foi edificada a CASA Nº 20</p>



Ofício Registrador  
de Salvação do Registro

**2º OFÍCIO DE REGISTRO DE IMÓVEIS DE SALVADOR**

Maurício da Silva Lopes Filho  
Oficial Titular

CRM: 000393.2.0079887-71

MATRÍCULA FICHA

**LIVRO 2 - REGISTRO GERAL**

79.987 86F

79.987	<p>E, 1º PAVIMENTO, com 81,90m<sup>2</sup> de área total; localizada na Rua Vila Natal, Tancredo Neves, subdistrito de Santo Antonio, Zona urbana desta Capital, sem inscrição imobiliária, em favor de <b>RAILDA PIRES DE SOUZA</b>, brasileira, solteira, do Lar, CI nº 0068201150-SSP/BA e CPF nº 139.431.465-53, conforme alienação na matrícula 165.887. Dou fé, Salvador, 06/07/2017. O OFICIAL ou o SUBOFICIAL.</p> <p>DATA 1198.002.038.025 - RR00 - 2017011508.AB163198-7</p>
79.987	<p><b>AV-1.173/79987 - DESMEMBRAMENTO - Prenotado em 13/06/2017 nº 341.667.</b> Averbo nesta data o desmembramento da Fração Ideal de 17,70m<sup>2</sup> da Área de Terreno Próprio onde foi edificada a CASA Nº 03, 1º ANDAR, com 93,12 m<sup>2</sup> de área total; 23,70 m<sup>2</sup> de área construída, localizada na 2ª Traversa Paulo Afonso, Narandiba, subdistrito de Santo Antonio, Zona urbana desta Capital, sem inscrição imobiliária, em favor de <b>MARIA DAS GRAÇAS DOS SANTOS BATISTA</b>, brasileira, solteira, construtora, CI nº 0456436790-SSP/BA e CPF nº 507.296.915-00, conforme alienação na matrícula 165.889. Dou fé, Salvador, 07/07/2017. O OFICIAL ou o SUBOFICIAL.</p> <p>DATA 1598.002.030.117 - RR00 - 2017011598.AB163198-0</p>
MATRÍCULA Nº	<p><b>AV-1.174/79987 - DESMEMBRAMENTO - Prenotado em 13/06/2017 nº 341.684.</b> Averbo nesta data o desmembramento da Fração Ideal de 16,94m<sup>2</sup> da Área de Terreno Próprio onde foi edificada a CASA Nº 10, TÉRREO, com 51,78m<sup>2</sup> de área total; 49,01m<sup>2</sup> de área construída, localizada na Rua 25 de Maio, Narandiba, subdistrito de Santo Antonio, Zona urbana desta Capital, sem inscrição imobiliária, em favor de <b>MOACIR CUNHA DA MOTA</b>, brasileiro, solteiro, vendedor de faturamento, CI nº 1003504463-SSP/BA e CPF nº 042.053.455-50, conforme alienação na matrícula 165.890. Dou fé, Salvador, 07/07/2017. O OFICIAL ou o SUBOFICIAL.</p> <p>DATA 1598.002.040.032 - RR00 - 2017011598.AB163198-7</p>
LIVRO 2 - REGISTRO GERAL	<p><b>AV-1.175/79987 - DESMEMBRAMENTO - Prenotado em 13/06/2017 nº 341.712.</b> Averbo nesta data o desmembramento da Fração Ideal de 31,19m<sup>2</sup> da Área de Terreno Próprio onde foi edificada a CASA Nº 24, 1º ANDAR, com 85,83m<sup>2</sup> de área total; 66,83m<sup>2</sup> de área construída, localizada na Rua Amargosa, Armazil do Retiro, subdistrito de Santo Antonio, Zona urbana desta Capital, sem inscrição imobiliária, em favor de <b>JULLANA MOTA DOS SANTOS</b>, brasileira, solteira, vendedora, CI nº 1438992440-SSP/BA e CPF nº 859.348.305-46, conforme alienação na matrícula 165.892. Dou fé, Salvador, 07/07/2017. O OFICIAL ou o SUBOFICIAL.</p> <p>DATA 2250174.501151145700 - RR00 1598.AB163221-5</p>
LIVRO 2 - REGISTRO GERAL	<p><b>AV-1.176/79987 - DESMEMBRAMENTO - Prenotado em 11/01/2017 nº 337.186.</b> Averbo nesta data o desmembramento da Fração Ideal de 10,28m<sup>2</sup> da Área de Terreno Próprio onde foi edificada a CASA Nº 13, 1º ANDAR, com 31,92m<sup>2</sup> de área total; 28,91m<sup>2</sup> de área construída, localizada na Rua ACM, Narandiba, subdistrito de Santo Antonio, Zona urbana desta Capital, sem inscrição imobiliária, em favor de <b>RIJIZETE QUEIROZ DE FREITAS</b>, brasileira, do Lar, CI nº 0269668322-SSP/BA e CPF nº 340.981.275-04, casada sob o regime da comunhão parcial de bens com <b>MIGUEL NASCIMENTO DE FREITAS</b>, brasileiro, pedreiro, CI nº 0171676637-SSP/BA e CPF nº 254.086.665-49, conforme alienação na matrícula 165.893. Dou fé, Salvador, 07/07/2017. O OFICIAL ou o SUBOFICIAL.</p> <p>DATA 1598.002.030.236 - RR00 - 2017011598.AB163221-1</p>
LIVRO 2 - REGISTRO GERAL	<p><b>AV-1.177/79987 - DESMEMBRAMENTO - Prenotado em 13/06/2017 nº 341.679.</b> Averbo nesta data o desmembramento da Fração Ideal de 82,65m<sup>2</sup> da Área de Terreno Próprio onde foi edificada a CASA Nº 28, TÉRREO, com 271,50m<sup>2</sup> de área total; 76,85m<sup>2</sup> de área construída, localizada na Rua Deus Menino, Arenoso, subdistrito de Santo Antonio, Zona urbana desta Capital, sem inscrição imobiliária, em favor de <b>JOSÉ ALMEIDA DOS SANTOS</b>, brasileiro, comerciante, CI nº 0170575403-SSP/BA e CPF nº 125.583.205-39, casado sob o regime da comunhão parcial de bens com <b>MARIA MADALENA</b></p>



 Fundação Nacional do Sistema de Registro de Imóveis do Brasil		CIMA - 100338.2 (07/9807-7)
LIVRO 2 - REGISTRO GERAL	MATRÍCULA N° 79.987	RODRIGUES DOS SANTOS, brasileira, do lar, CI nº 0048635565 - SSP/BA e CPF nº 727.514.444-04 conforme alienação na matrícula 165.894 Dou fé. Salvador, 07/07/2017. O OFICIAL ou o SUBOFICIAL. DATA 1598.002.050992 - 890,80 - 201707.1568.AB167277-2
		<b>AV-1.178/79987 - DESMEMBRAMENTO - Prenotado em 23/01/2017 nº 337.508:</b> Averbo nesta data o desmembramento da Fração Ideal de 44,14m <sup>2</sup> da Área de Terreno Próprio onde foi edificada a CASA Nº 38, Térreo, com 109,59m <sup>2</sup> de área total, 110,35m <sup>2</sup> de área construída, localizada na Rua 25 de Maio, Nazaridiba, subdistrito de Santo Antonio, Zona urbana desta Capital, sem inscrição imobiliária, em favor de MARTA DA SILVA SANTOS, conforme alienação na matrícula 165.895. Dou fé. Salvador, 07/07/2017. O OFICIAL ou o SUBOFICIAL. DATA 1598.002.050992 - 890,80 - 201707.1568.AB167277-2
		<b>AV-1.179/79987 - DESMEMBRAMENTO - Prenotado em 27/12/2016 nº 336.708:</b> Averbo nesta data o desmembramento da Fração Ideal de 34,76m <sup>2</sup> da Área de Terreno Próprio onde foi edificada a CASA Nº 12 Z, 2º ANDAR, com 104,27m <sup>2</sup> de área total; 257,97m <sup>2</sup> de área construída, localizada na Rua do Parque, Caixa D'Água, subdistrito de Santo Antonio, Zona urbana desta Capital, sem inscrição imobiliária, em favor de CLEIDE MARIA DE CARVALHO, conforme alienação na matrícula 165.897. Dou fé. Salvador, 07/07/2017. O OFICIAL ou o SUBOFICIAL. DATA 1598.002.050996 - 890,80 - 201707.1568.AB167274-5
		<b>AV-1.180/79.987 - DESMEMBRAMENTO - Prenotado em 19/07/2017 nº 337.430:</b> Averbo nesta data o desmembramento da Fração Ideal de 27,56 m <sup>2</sup> da Área de Terreno Próprio onde foi edificada a CASA Nº 17, com 40,10 m <sup>2</sup> de área total; 80,20 m <sup>2</sup> de área construída, localizada na Travessa do Riacho, Nazaridiba, subdistrito de Santo Antonio, Zona urbana desta Capital, sem inscrição imobiliária, conforme alienação na matrícula 166.214. Dou fé. Salvador, 07 de agosto de 2017. O OFICIAL ou o SUBOFICIAL. DATA 1598.002.050974 - 890,80 - 201708.1568.AB167400-0
		<b>AV-1.181/79.987 - DESMEMBRAMENTO - Prenotado em 27/12/2016 nº 336.698:</b> Averbo nesta data o desmembramento da Fração Ideal de 104,01 m <sup>2</sup> da Área de Terreno Próprio onde foi edificada a CASA Nº 14 G, térreo/cobertura, com 136,02 m <sup>2</sup> de área total; 108,84 m <sup>2</sup> de área construída, localizada na Rua Imil Dulce, Nazaridiba, subdistrito de Santo Antonio, Zona urbana desta Capital, sem inscrição imobiliária, conforme alienação na matrícula 166.218. Dou fé. Salvador, 07 de agosto de 2017. O OFICIAL ou o SUBOFICIAL. DATA 1598.002.050987 - 890,80 - 201707.1568.AB167402-G
		<b>AV-1.182/79.987 - DESMEMBRAMENTO - Prenotado em 06/01/2017 nº 337.021:</b> Averbo nesta data o desmembramento da Fração Ideal de 32,90 m <sup>2</sup> da Área de Terreno Próprio onde foi edificada a CASA Nº 85, 2º andar/cobertura, com 64,43 m <sup>2</sup> de área total; 126,89 m <sup>2</sup> de área construída, localizada na Rua ACM, Nazaridiba, subdistrito de Santo Antonio, Zona urbana desta Capital, sem inscrição imobiliária, conforme alienação na matrícula 166.216. Dou fé. Salvador, 07 de agosto de 2017. O OFICIAL ou o SUBOFICIAL. DATA 1598.002.050980 - 890,80 - 201707.1568.AB167402-5
	<b>AV-1.183/79.987 - DESMEMBRAMENTO - Prenotado em 06/01/2017 nº 337.020:</b> Averbo nesta data o desmembramento da Fração Ideal de 15,16 m <sup>2</sup> da Área de Terreno Próprio onde foi edificada a CASA Nº 85 A, 1º andar, com 64,43 m <sup>2</sup> de área total; 58,47 m <sup>2</sup> de área construída, localizada na Rua ACM, Nazaridiba, subdistrito de Santo Antonio, Zona urbana desta Capital, sem inscrição imobiliária, conforme alienação na matrícula 166.217. Dou fé. Salvador, 07 de agosto de 2017. O OFICIAL ou o SUBOFICIAL. DATA 1598.002.050983 - 890,80 - 201707.1568.AB167402-1	
	<b>AV-1.184/79.987 - DESMEMBRAMENTO - Prenotado em 09/01/2017 nº 337.044:</b> Averbo nesta data o desmembramento da Fração Ideal de 60,82 m <sup>2</sup> da Área de Terreno Próprio onde foi edificada a CASA Nº 10 E, TÉRREO, com 192,41 m <sup>2</sup> de área total; 74,33 m <sup>2</sup> de área construída, localizada na Travessa Gilson Fonseca, Arezoso, subdistrito de Santo Antonio, Zona urbana desta Capital, sem inscrição imobiliária,	



Serviço Nacional  
de Registro Imobiliário

CNM - 000338.2 (07/9807-7)

**2º OFÍCIO DE REGISTRO DE IMÓVEIS DE SALVADOR**

Maurício da Silva Lopes Filho  
Oficial Titular

MATRÍCULA FICHA

**LIVRO 2 - REGISTRO GERAL**

79.987 87F

LIVRO 2 - REGISTRO GERAL	MATRÍCULA Nº 79.987	FICHA Nº 87F	conforme alienação na matrícula 166.218. Dou fé. Salvador, 07 de agosto de 2017. O OFICIAL ou o SUBOFICIAL. <i>[assinatura]</i> DAJE 1568.002.050885 - EBO/0 - 201708.1568.ADI.67505-4
			<b>AV-1.185/79.987 - DESMEMBRAMENTO - Prenotado em 07/02/2017 nº 337.903:</b> Averbo nesta data o desmembramento da Fração Ideal de 33,76 m² da Área de Terreno Próprio onde foi edificada a CASA Nº 5 E, TÉRREO/1º andar, com 55,49 m² de área total; 48,26 m² de área construída, localizada na Rua Alto da Jaqueira, Narandiba, subdistrito de Santo Antonio, Zona urbana desta Capital, sem inscrição imobiliária, conforme alienação na matrícula 166.219. Dou fé. Salvador, 07 de agosto de 2017. O OFICIAL ou o SUBOFICIAL. <i>[assinatura]</i> DAJE 1568.002.050885 - EBO/0 - 201708.1568.ADI.67504-4
			<b>AV-1.186/79.987 - DESMEMBRAMENTO - Prenotado em 11/01/2017 nº 237.181:</b> Averbo nesta data o desmembramento da Fração Ideal de 38,17 m² da Área de Terreno Próprio onde foi edificada a CASA Nº 131 P, TÉRREO, com 61,04 m² de área total; 25,87 m² de área construída, localizada na Rua Beta-Viçosa, Narandiba, subdistrito de Santo Antonio, Zona urbana desta Capital, sem inscrição imobiliária, conforme alienação na matrícula 166.220. Dou fé. Salvador, 07 de agosto de 2017. O OFICIAL ou o SUBOFICIAL. <i>[assinatura]</i> DAJE 1568.002.050885 - EBO/0 - 201708.1568.ADI.67507-5
			<b>AV-1.187/79.987 - DESMEMBRAMENTO - Prenotado em 19/06/2017 nº 341.817:</b> Averbo nesta data o desmembramento da Fração Ideal de 17,28 m² da Área de Terreno Próprio onde foi edificada a CASA Nº 11 A, 1º ANDAR, com 69,14 m² de área total; 203,79 m² de área construída, localizada na 1ª Travessa São Domingos de Narandiba, Narandiba, subdistrito de Santo Antonio, Zona urbana desta Capital, sem inscrição imobiliária, conforme alienação na matrícula 166.222. Dou fé. Salvador, 07 de agosto de 2017. O OFICIAL ou o SUBOFICIAL. <i>[assinatura]</i> DAJE 1568.002.050885 - EBO/0 - 201708.1568.ADI.67508-6
			<b>AV-1.188/79.987 - DESMEMBRAMENTO - Prenotado em 19/06/2017 nº 341.820:</b> Averbo nesta data o desmembramento da área de Terreno Próprio onde foi edificada a CASA Nº 46, TÉRREO E 1º ANDAR, com 30,65 m² de área total; 55,04 m² de área construída, localizada na Rua Edgar Pereira da Cruz, Arenoso, subdistrito de Santo Antonio, Zona urbana desta Capital, sem inscrição imobiliária, conforme alienação na matrícula 166.223. Dou fé. Salvador, 07 de agosto de 2017. O OFICIAL ou o SUBOFICIAL. <i>[assinatura]</i> DAJE 1568.002.050885 - EBO/0 - 201708.1568.ADI.67501-1
			<b>AV-1.189/79.987 - DESMEMBRAMENTO - Prenotado em 27/06/2017 nº 342.007:</b> Averbo nesta data o desmembramento da área de terreno próprio onde foi edificada a CASA Nº 96, térreo, com 147,60m² de área total; 147,60m² de área construída, localizada na Travessa Guaiúba, Caixa D'Água, subdistrito de Santo Antonio, zona urbana desta Capital, sem inscrição imobiliária, conforme alienação na matrícula 166.238. Dou fé. Salvador, 09 de agosto de 2017. O OFICIAL ou o SUBOFICIAL. <i>[assinatura]</i> DAJE 1568.002.351111 - EBO/0 - 201708.1568.ADI.67999-1
			<b>AV-1.190/79.987 - DESMEMBRAMENTO - Prenotado em 27/06/2017 nº 342.010:</b> Averbo nesta data o desmembramento da área de terreno próprio onde foi edificada a CASA Nº 41 E, térreo, com 81,61m² de área total; 81,61m² de área construída, localizada na rua Wanderson Campelo, Arenoso, subdistrito de Santo Antonio, zona urbana desta Capital, sem inscrição imobiliária, conforme alienação na matrícula 166.239. Dou fé. Salvador, 09 de agosto de 2017. O OFICIAL ou o SUBOFICIAL. <i>[assinatura]</i>



ONF		Processo nº 1568.002.051.113 - RSD/00 - 201708.1568.AB018802-4	79.987
LIVRO 2 - REGISTRO GERAL	MTRÍCULA Nº 79.987	<p><b>AV-1.191/79.987 - DESMEMBRAMENTO - Prenotado em 28/06/2017 nº 342.079:</b> Averbo nesta data o desmembramento da Fração Ideal de 16,51m<sup>2</sup> da área de terreno próprio onde foi edificada a CASA Nº 35 ZZ, térreo, com 49,87m<sup>2</sup> de área total; 46,10m<sup>2</sup> de área construída, localizada na rua ACM, Naranjinha, subdistrito de Santo Antonio, zona urbana desta Capital, sem inscrição imobiliária, conforme alienação na matrícula 166.240 Dou. fl. Salvador, 09 de agosto de 2017. O OFICIAL ou o SUBOFICIAL.</p> <p>DAJE 1568.002.051.113 - RSD/00 - 201708.1568.AB018802-4</p>	791
		<p><b>AV-1.192/79.987 - DESMEMBRAMENTO - Prenotado em 28/06/2017 nº 342.107:</b> Averbo nesta data o desmembramento da área de terreno próprio onde foi edificada a casa nº 38, subsolo, térreo e 1º andar, com 118,44 m<sup>2</sup> de área total, 197,74 m<sup>2</sup> de área construída, localizada na Rua 24 de Março, Ilacredo-Neves, subdistrito de Santo Antonio, zona urbana desta Capital, sem inscrição imobiliária, conforme alienação na matrícula 166.241. Dou. fl. Salvador, 09 de agosto de 2017. O OFICIAL ou o SUBOFICIAL.</p> <p>DAJE 1568.002.051.113 - RSD/00 - 201708.1568.AB018803-1</p>	792
		<p><b>AV-1.193/79.987 - DESMEMBRAMENTO - Prenotado em 29/06/2017 nº 342.127:</b> Averbo nesta data o desmembramento da Fração Ideal de 13,67m<sup>2</sup> da área de terreno próprio onde foi edificada a CASAP Nº 42, térreo, com 44,88m<sup>2</sup> de área total, 39,50 m<sup>2</sup> de área construída, localizada na rua 9 de Setembro, Aranjúco, subdistrito de Santo Antonio, zona urbana desta Capital, sem inscrição imobiliária, conforme alienação na matrícula 166.242. Dou. fl. Salvador, 09 de agosto de 2017. O OFICIAL ou o SUBOFICIAL.</p> <p>DAJE 1568.002.051.113 - RSD/00 - 201708.1568.AB018807-6</p>	793
		<p><b>AV-1.194/79.987 - DESMEMBRAMENTO - Prenotado em 29/06/2017 nº 342.140:</b> Averbo nesta data o desmembramento da Fração Ideal de 57,30m<sup>2</sup> da área de terreno próprio onde foi edificada a CASA Nº 42, Subsolo/Cobertura, com 136,04m<sup>2</sup> de área total; 102,17m<sup>2</sup> de área construída, localizada na 1ª Travessa Bola Vista, Naranjinha, subdistrito de Santo Antonio, zona urbana desta Capital, sem inscrição imobiliária, conforme alienação na matrícula 166.234. Dou. fl. Salvador, 09 de agosto de 2017. O OFICIAL ou o SUBOFICIAL.</p> <p>DAJE 1568.002.051.113 - RSD/00 - 201708.1568.AB018809-4</p>	794
		<p><b>AV-1.195/79.987 - DESMEMBRAMENTO - Prenotado em 03/01/2017 nº 336.920:</b> Averbo nesta data o desmembramento da Fração Ideal de 46,83m<sup>2</sup> da área de terreno próprio onde foi edificada a CASA nº 44, 1º ANDAR, com 95,16m<sup>2</sup> de área total; 92,23m<sup>2</sup> de área construída, localizada na 1ª Travessa Gilberno Bastos, Arenoso, subdistrito de Santo Antonio, zona urbana desta Capital, sem inscrição imobiliária, conforme alienação na matrícula 166.245. Dou. fl. Salvador, 10 de agosto de 2017. O OFICIAL ou o SUBOFICIAL.</p> <p>DAJE 1568.002.051.113 - RSD/00 - 201708.1568.AB018812-9</p>	795
		<p><b>AV-1.196/79.987 - DESMEMBRAMENTO - Prenotado em 04/02/2017 nº 336.949:</b> Averbo nesta data o desmembramento da Fração Ideal de 48,48m<sup>2</sup> da área de terreno próprio onde foi edificada a CASA nº 6, 1º ANDAR/COBERTURA, com 72,72 m<sup>2</sup> de área total; 145,44m<sup>2</sup> de área construída, localizada na rua 25 de maio, Naranjinha, subdistrito de Santo Antonio, zona urbana desta Capital, sem inscrição imobiliária, conforme alienação na matrícula 166.246. Dou. fl. Salvador, 10 de agosto de 2017. O OFICIAL ou o SUBOFICIAL.</p> <p>DAJE 1568.002.051.113 - RSD/00 - 201708.1568.AB018819-3</p>	796
<p><b>AV-1.197/79.987 - DESMEMBRAMENTO - Prenotado em 10/02/2017 nº 338.016:</b> Averbo nesta data o desmembramento da Fração Ideal de 17,39m<sup>2</sup> da área de terreno próprio onde foi edificada a CASA nº 29 E, 2º ANDAR, com 142,94m<sup>2</sup> de área total; 47,04m<sup>2</sup> de área construída, localizada na rua Reinaldo Praxedes, Arenoso, subdistrito de Santo Antonio, zona urbana desta Capital, sem inscrição imobiliária, conforme alienação na matrícula 166.247. Dou. fl. Salvador, 10 de agosto de 2017. O OFICIAL ou o SUBOFICIAL.</p> <p>DAJE 1568.002.051.113 - RSD/00 - 201708.1568.AB018820-8</p>	797		



Ofício Registrado  
de Registro de Imóveis

CASA: 200012.2.017987-79

**2º OFÍCIO DE REGISTRO DE IMÓVEIS DE SALVADOR**

Marcílio da Silva Lopes Filho  
Oficial Titular



MATRÍCULA FICHA

**LIVRO 2 - REGISTRO GERAL**

79.987	88F
--------	-----

LIVRO 2 - REGISTRO GERAL	MATRÍCULA Nº	79.987	DAE 1568.002.051515 - REC.00 - 201708.1568.AB160156-1
			<b>AV-1.198/79.987 - DESMEMBRAMENTO - Prenotado em 08/02/2017 nº 337.940:</b> Averbo nesta data o desmembramento da Fração Ideal de 17,77 m² da área de terreno próprio onde foi edificada a CASA nº 46 F, TÉRREO, com 144,55 m² de área total; 541,18 m² de área construída, localizada na Travessa Floresta, Barreiras, subdistrito de Santo Antonio, zona urbana desta Capital, sem inscrição imobiliária, conforme alienação na matrícula 166.248. Dou fé. Salvador, 10 de agosto de 2017. O OFICIAL ou o SUBOFICIAL.
			DAE 1568.002.051515 - REC.00 - 201708.1568.AB160156-8
			<b>AV-1.199/79.987 - DESMEMBRAMENTO - Prenotado em 03/02/2017 nº 337.840:</b> Averbo nesta data o desmembramento da Fração Ideal de 50,00 m² da Área de Terreno Próprio onde foi edificada a CASA Nº 18, TÉRREO, com 92,80 m² de área total; 92,80 m² de área construída, localizada na Rua Leonardo Dória, Arenoso, subdistrito de Santo Antonio, Zona urbana desta Capital, sem inscrição imobiliária, conforme alienação na matrícula 166.459. Dou fé. Salvador, 10 de agosto de 2017. O OFICIAL ou o SUBOFICIAL.
			DAE 1568.002.051188 - REC.00 - 201708.1568.AB160283-7
			<b>AV-1.200/79.987 - DESMEMBRAMENTO - Prenotado em 03/07/2017 nº 342.226:</b> Averbo nesta data o desmembramento da Fração Ideal de 6,72 m² da Área de Terreno Próprio onde foi edificada a CASA Nº 2, TÉRREO, com 71,11 m² de área total; 10,94 m² de área construída, localizada na Rua Irma Dulce, Naranhã, subdistrito de Santo Antonio, Zona urbana desta Capital, sem inscrição imobiliária, conforme alienação na matrícula 166.460. Dou fé. Salvador, 21 de agosto de 2017. O OFICIAL ou o SUBOFICIAL.
			DAE 1568.002.051436 - REC.00 - 201708.1568.AB160943-3
			<b>AV-1.201/79.987 - DESMEMBRAMENTO - Prenotado em 03/07/2017 nº 342.241:</b> Averbo nesta data o desmembramento da Fração Ideal de 48,75 m² da Área de Terreno Próprio onde foi edificada a CASA Nº 20, TÉRREO, com 98,76 m² de área total; 48,63 m² de área construída, localizada na 1ª Travessa Irma Dulce, Naranhã, subdistrito de Santo Antonio, Zona urbana desta Capital, sem inscrição imobiliária, conforme alienação na matrícula 166.461. Dou fé. Salvador, 21 de agosto de 2017. O OFICIAL ou o SUBOFICIAL.
			DAE 1568.002.051438 - REC.00 - 201708.1568.AB160945-5
			<b>AV-1.202/79.987 - DESMEMBRAMENTO - Prenotado em 04/07/2017 nº 342.257:</b> Averbo nesta data o desmembramento da Fração Ideal de 25,06 m² da Área de Terreno Próprio onde foi edificada a CASA Nº 32, 1ª/2ª ANDAR, com 37,59 m² de área total; 75,18 m² de área construída, localizada na 2ª Travessa Gilberto Bastos, Arenoso, subdistrito de Santo Antonio, Zona urbana desta Capital, sem inscrição imobiliária, conforme alienação na matrícula 166.463. Dou fé. Salvador, 21 de agosto de 2017. O OFICIAL ou o SUBOFICIAL.
			DAE 1568.002.051463 - REC.00 - 201708.1568.AB160463-6
			<b>AV-1.203/79.987 - DESMEMBRAMENTO - Prenotado em 04/07/2017 nº 342.278:</b> Averbo nesta data o desmembramento da Fração Ideal de 15,40 m² da Área de Terreno Próprio onde foi edificada a CASA Nº 295, TÉRREO, com 46,22 m² de área total; 138,66 m² de área construída, localizada na Estrada da Liberdade, Liberdade, subdistrito de Santo Antonio, Zona urbana desta Capital, sem inscrição imobiliária, conforme alienação na matrícula 166.464. Dou fé. Salvador, 21 de agosto de 2017. O OFICIAL ou o SUBOFICIAL.



ONF		Processo Matrícula de Subofício de Registro Imobiliário de Imóveis	CRM: 088393.2.0079487-79
LIVRO 2 - REGISTRO GERAL	MATRÍCULA Nº 79.987	<b>SUBOFICIAL.</b>  DAE 1508.002.051648 - R\$0,00 - 201708.1568.AE1695174	
		<b>AV-1.204/79.987 - DESMEMBRAMENTO - Prenotado em 05/07/2017 nº 342.300;</b> Averbo nesta data o desmembramento da Fração Ideal de 48,23 m <sup>2</sup> da Área de Terreno Próprio onde foi edificada a CASA Nº 31, TERREO, com 88,70 m <sup>2</sup> de área total; 61,60 m <sup>2</sup> de área construída, localizada na Rua Paulo Afonso, Namandiba, subdistrito de Santo Antonio, Zona urbana desta Capital, sem inscrição imobiliária, conforme alienação na matrícula 166.465. Dou fé. Salvador, 21 de agosto de 2017. O OFICIAL ou o SUBOFICIAL.  DAE 1508.002.051648 - R\$0,00 - 201708.1568.AE1695184	
		<b>AV-1.205/79.987 - DESMEMBRAMENTO - Prenotado em 05/07/2017 nº 342.304;</b> Averbo nesta data o desmembramento da Fração Ideal de 19,98 m <sup>2</sup> da Área de Terreno Próprio onde foi edificada a CASA Nº 13, 1º ANDAR, com 80,66 m <sup>2</sup> de área total; 77,57 m <sup>2</sup> de área construída, localizada na Travessa Xavier, Namandiba, subdistrito de Santo Antonio, Zona urbana desta Capital, sem inscrição imobiliária, conforme alienação na matrícula 166.466. Dou fé. Salvador, 21 de agosto de 2017. O OFICIAL ou o SUBOFICIAL.  DAE 1508.002.051648 - R\$0,00 - 201708.1568.AE1695189	
		<b>AV-1.206/79.987 - DESMEMBRAMENTO - Prenotado em 10/07/2017 nº 342.536;</b> Averbo nesta data o desmembramento da Área de Terreno Próprio onde foi edificada a CASA Nº 35, com 27,44 m <sup>2</sup> de área total, localizada na Rua do Campo, Calbetão de Baixo, subdistrito de Santo Antonio, Zona urbana desta Capital, sem inscrição imobiliária, conforme alienação na matrícula 166.467. Dou fé. Salvador, 21 de agosto de 2017. O OFICIAL ou o SUBOFICIAL.  DAE 1508.002.051671 - R\$0,00 - 201708.1568.AE1695154	
		<b>AV-1.207/79.987 - DESMEMBRAMENTO - Prenotado em 11/07/2017 nº 342.554;</b> Averbo nesta data o desmembramento da Fração Ideal de 35,77 m <sup>2</sup> da Área de Terreno Próprio onde foi edificada a CASA Nº 116, 1º ANDAR, com 219,87 m <sup>2</sup> de área total; 85,82 m <sup>2</sup> de área construída, localizada na Rua Reinaldo Praxedes, Arcozelo, subdistrito de Santo Antonio, Zona urbana desta Capital, sem inscrição imobiliária, conforme alienação na matrícula 166.468. Dou fé. Salvador, 21 de agosto de 2017. O OFICIAL ou o SUBOFICIAL.  DAE 1508.002.051827 - R\$0,00 - 201708.1568.AE1695194	
		<b>AV-1.208/79.987 - DESMEMBRAMENTO - Prenotado em 11/07/2017 nº 342.555;</b> Averbo nesta data o desmembramento da Fração Ideal de 38,72 m <sup>2</sup> da Área de Terreno Próprio onde foi edificada a CASA Nº 116, TERREO, 219,87 m <sup>2</sup> de área total; 93,97 m <sup>2</sup> de área construída, localizada na Rua Reinaldo Praxedes, Arcozelo, subdistrito de Santo Antonio, Zona urbana desta Capital, sem inscrição imobiliária, conforme alienação na matrícula 166.469. Dou fé. Salvador, 21 de agosto de 2017. O OFICIAL ou o SUBOFICIAL.  DAE 1508.002.051821 - R\$0,00 - 201708.1568.AE1695197	
		<b>AV-1.209/79.987 - DESMEMBRAMENTO - Prenotado em 21/07/2017 nº 343.095;</b> Averbo nesta data o desmembramento da Área de Terreno Próprio onde foi edificada a CASA Nº 35 A, Térreo/ 1º andar/ cobertura, com 21,51 m <sup>2</sup> de área total; 64,53 m <sup>2</sup> de área construída, localizada na Travessa do Riacho, Namandiba, subdistrito de Santo Antonio, Zona urbana desta Capital, sem inscrição imobiliária, conforme alienação na matrícula 166.470. Dou fé. Salvador, 21 de agosto de 2017. O OFICIAL ou o SUBOFICIAL.  DAE 1508.002.054175 - R\$0,00 - 201708.1568.AE1695195	
<b>AV-1.210/79.987 - DESMEMBRAMENTO - Prenotado em 11/07/2017 nº 342.567;</b> Averbo nesta data o desmembramento da Fração Ideal de 76,25 m <sup>2</sup> da Área de Terreno Próprio onde foi edificada a CASA Nº 7, TERREO, com 116,92 m <sup>2</sup> de área total; 179,29 m <sup>2</sup> de área construída, localizada na Travessa Neza Mendes Barbosa, Tarcrodo Neves, subdistrito de Santo Antonio, Zona urbana desta Capital, sem inscrição imobiliária, conforme alienação na matrícula 166.471. Dou fé. Salvador, 21 de agosto de 2017. O OFICIAL ou o SUBOFICIAL.  DAE 1508.002.054175 - R\$0,00 - 201708.1568.AE1695195			



Ofício Registrador  
de Imóveis de Salvador

CASA: 200391.2 (079887-7)

**2º OFÍCIO DE REGISTRO DE IMÓVEIS DE SALVADOR**

Maurício da Silva Lopes Filho  
Oficial Titular

MATRÍCULA FICHA

**LIVRO 2 - REGISTRO GERAL**

79.987	89F
--------	-----

LIVRO 2 - REGISTRO GERAL	MATRÍCULA Nº 79.987	DAE 1568.002.051835 - 350,00 - 201708.1568.AB.69616-0
		<b>AV-1.211/79.987 - DESMEMBRAMENTO - Prenotado em 11/07/2017 nº 342.576:</b> Averbo nesta data o desmembramento da Fração Ideal de 17,31 m² da Área de Terreno Próprio onde foi edificada a CASA Nº 12 E, <b>TÉRREO</b> , com 98,87 m² de área total; 267,81 m² de área construída, localizada na Rua 27 de Janeiro, Beiru Tancredo Neves, subdistrito de Santo Antonio, Zona urbana desta Capital, sem inscrição imobiliária, conforme alienação na matrícula 166.473. Dou fe. Salvador, 21 de agosto de 2017. O OFICIAL ou o SUBOFICIAL. 
		DAE 1568.002.051837 - 350,00 - 201708.1568.AB.69612-2
		<b>AV-1.212/79.987 - DESMEMBRAMENTO - Prenotado em 12/07/2017 nº 342.639:</b> Averbo nesta data o desmembramento da Área de Terreno Próprio onde foi edificada a CASA Nº 32, <b>TÉRREO e 1º ANDAR</b> , com 27,81 m² de área total, 52,75 m² de área construída, localizada na Avenida Edgar Santos, Naranhã, subdistrito de Santo Antonio, Zona urbana desta Capital, sem inscrição imobiliária, conforme alienação na matrícula 166.475. Dou fe. Salvador, 21/08/2017. O OFICIAL ou o SUBOFICIAL. 
		DAE 1568.002.051839 - 350,00 - 201708.1568.AB.69611-1
MATRÍCULA Nº 79.987	MATRÍCULA Nº 79.987	<b>AV-1.213/79.987 - DESMEMBRAMENTO - Prenotado em 18/01/2017 nº 337.342:</b> Averbo nesta data o desmembramento da Fração Ideal de 41,30 m² da Área de Terreno Próprio onde foi edificada a CASA Nº 6, 1º andar/ cobertura, com 60,72 m² de área total; 123,94 m² de área construída, localizada na 1ª Travessa ACM, Naranhã, subdistrito de Santo Antonio, Zona urbana desta Capital, sem inscrição imobiliária, conforme alienação na matrícula 166.477. Dou fe. Salvador, 21 de agosto de 2017. O OFICIAL ou o SUBOFICIAL. 
		DAE 1568.002.052482 - 350,00 - 201708.1568.AB.69614-6
		<b>AV-1.214/79.987 - DESMEMBRAMENTO - Prenotado em 13/07/2017 nº 342.691:</b> Averbo nesta data o desmembramento da Área de Terreno Próprio onde foi edificada a CASA Nº 34, <b>Térreo/1º andar</b> , com 34,80 m² de área total; 69,90 m² de área construída, localizada na Rua Deus Menino, Amansio, subdistrito de Santo Antonio, Zona urbana desta Capital, sem inscrição imobiliária, conforme alienação na matrícula 166.478. Dou fe. Salvador, 21 de agosto de 2017. O OFICIAL ou o SUBOFICIAL. 
		DAE 1568.002.052882 - 350,00 - 201708.1568.AB.69618-6
		<b>AV-1.215/79.987 - DESMEMBRAMENTO - Prenotado em 13/07/2017 nº 342.705:</b> Averbo nesta data o desmembramento da Área de Terreno Próprio onde foi edificada a CASA Nº 14 E, <b>Térreo</b> , com 54,56 m² de área total, localizada na Rua Bela Vista, Pero Vaz, subdistrito de Santo Antonio, Zona urbana desta Capital, sem inscrição imobiliária, conforme alienação na matrícula 166.479. Dou fe. Salvador, 21 de agosto de 2017. O OFICIAL ou o SUBOFICIAL. 
DAE 1568.002.053836 - 350,00 - 201708.1568.AB.69613-2		
LIVRO 2 - REGISTRO GERAL	MATRÍCULA Nº 79.987	<b>R-1.216/79.987 - DESMEMBRAMENTO - Prenotado em 13/07/2017 nº 342.710:</b> Averbo nesta data o desmembramento da Área de Terreno Próprio onde foi edificada a CASA Nº 12 E, <b>Térreo/1º andar</b> , com 44,76 m² de área total, 89,46 m² de área construída, localizada na Travessa Adriana Lima, Tancredo Neves, subdistrito de Santo Antonio, Zona urbana desta Capital, sem inscrição imobiliária, conforme alienação na matrícula 166.480. Dou fe. Salvador, 22 de agosto de 2017. O OFICIAL ou o SUBOFICIAL. 
		DAE 1568.002.053838 - 350,00 - 201708.1568.AB.69619-9



ONF		Processo Matrícula	Matrícula nº	DATA: 13/08/2017 09:34:00 - 2017081508AB169864
LIVRO 2 - REGISTRO GERAL	MATRÍCULA Nº	AV-1.217/79987 - DESMEMBRAMENTO - Prenotado em 13/07/2017 nº 342.732; Averbos nesta data o desmembramento da Área de Terreno Próprio onde foi edificada a CASA Nº 133, 1º andar, com 166,16 m² de área total; 197,82 m² de área construída, localizada na Rua Waldeck Cirne, Vila Dois Irmãos/Tancredo Neves, subdistrito de Santo Antônio, Zona urbana desta Capital, sem inscrição imobiliária, conforme alienação na matrícula 166.481. Dou fé. Salvador, 22 de agosto de 2017. O OFICIAL ou o SUBOFICIAL. <i>Luizina</i>	85V	DATA: 13/08/2017 09:34:00 - 2017081508AB169864
		AV-1.218/79987 - DESMEMBRAMENTO - Prenotado em 14/07/2017 nº 342.747; Averbos nesta data o desmembramento da Área de Terreno Próprio onde foi edificada a CASA Nº 28, Térreo/Tª andar/Cobertura, com 34,01 m² de área total, 100,89 m² de área construída, localizada na Rua 4 de Dezembro, Arenoso, subdistrito de Santo Antônio, Zona urbana desta Capital, sem inscrição imobiliária, conforme alienação na matrícula 166.482. Dou fé. Salvador, 22 de agosto de 2017. O OFICIAL ou o SUBOFICIAL. <i>Luizina</i>	79.987	DATA: 13/08/2017 09:34:00 - 2017081508AB169865
		AV-1.219/79.987 - DESMEMBRAMENTO - Prenotado em 14/07/2017 nº 342.779; Averbos nesta data o desmembramento da Fração Ideal de 21,67 m² da Área de Terreno Próprio onde foi edificada a CASA Nº 46, Térreo, com 59,56 m² de área total, 55,67 m² de área construída, localizada na Rua Nova do Arenoso, Arenoso, subdistrito de Santo Antônio, Zona urbana desta Capital, sem inscrição imobiliária, conforme alienação na matrícula 166.484. Dou fé. Salvador, 22 de agosto de 2017. O OFICIAL ou o SUBOFICIAL. <i>Luizina</i>		DATA: 13/08/2017 09:34:00 - 2017081508AB169907
		AV-1.220/79987 - DESMEMBRAMENTO - Prenotado em 17/07/2017 nº 342.808; Averbos nesta data o desmembramento da Área de Terreno Próprio onde foi edificada a CASA Nº 160, Térreo, com 45,16 m² de área total; 45,16 m² de área construída, localizada na 2ª Travessa Nossa Senhora da Paz, Narandiba, subdistrito de Santo Antônio, Zona urbana desta Capital, sem inscrição imobiliária, conforme alienação na matrícula 166.486. Dou fé. Salvador, 22 de agosto de 2017. O OFICIAL ou o SUBOFICIAL. <i>Luizina</i>		DATA: 13/08/2017 09:34:00 - 2017081508AB169764
		AV-1.221/79.987 - DESMEMBRAMENTO - Prenotado em 01/03/2017 nº 338.024; Averbos nesta data o desmembramento da Fração Ideal de 76,25 m² da Área de Terreno Próprio onde foi edificada a CASA Nº 10, Subsolo, com 115,92 m² de área total, 179,29 m² de área construída, localizada na Rua Onze de Janeiro, Tancredo Neves, subdistrito de Santo Antônio, Zona urbana desta Capital, sem inscrição imobiliária, conforme alienação na matrícula 166.487. Dou fé. Salvador, 22 de agosto de 2017. O OFICIAL ou o SUBOFICIAL. <i>Luizina</i>		DATA: 13/08/2017 09:34:00 - 2017081508AB169710
		AV-1.222/79.987 - DESMEMBRAMENTO - Prenotado em 14/12/2016 nº 336.283; Averbos nesta data o desmembramento da Fração Ideal de 53,90 m² da Área de Terreno Próprio onde foi edificada a CASA Nº 1, Térreo 2/ 1º andar/ Cobertura, com 127,87 m² de área total; 124,94 m² de área construída, localizada na Rua Virgínia Santa Isabel, Arenoso, subdistrito de Santo Antônio, Zona urbana desta Capital, sem inscrição imobiliária, conforme alienação na matrícula 166.489. Dou fé. Salvador, 22 de agosto de 2017. O OFICIAL ou o SUBOFICIAL. <i>Luizina</i>		DATA: 13/08/2017 09:34:00 - 2017081508AB169723
AV-1.223/79987 - DESMEMBRAMENTO - Prenotado em 18/07/2017 nº 342.892; Averbos nesta data o desmembramento da Fração Ideal de 5,92 m² da Área de Terreno Próprio onde foi edificada a CASA Nº 45, Térreo, com 34,81 m² de área total; 38,23 m² de área construída, localizada na Rua Imã Dulce, Narandiba, subdistrito de Santo Antônio, Zona urbana desta Capital, sem inscrição imobiliária, conforme alienação na matrícula 166.490. Dou fé. Salvador, 22 de agosto de 2017. O OFICIAL ou o SUBOFICIAL. <i>Luizina</i>		DATA: 13/08/2017 09:34:00 - 2017081508AB169764		



Empresa Registrada  
no Sistema de Registro

CNPJ: 09.024.12-0/079897-71

**2º OFÍCIO DE REGISTRO DE IMÓVEIS DE SALVADOR**

Maurício da Silva Lopes Filho  
Oficial Titular

MATRÍCULA FICHA

**LIVRO 2 - REGISTRO GERAL**

79.987	90F
--------	-----

LIVRO 2 - REGISTRO GERAL	MATRÍCULA Nº 79.987	<p><b>AV-1.224/79987 - DESMEMBRAMENTO - Prenotado em 25/01/2017 nº 337.545:</b> Averbo nesta data o desmembramento da Fração Ideal de 21,33 m² da Área de Terreno Próprio onde foi edificada a CASA Nº 25, Térreo/1º andar, com 60,59 m² de área total; 39,74 m² de área construída, localizada na Rua Irmã Dulce, Naranjinha, subdistrito de Santo Antonio, Zona urbana desta Capital, sem inscrição imobiliária, conforme alienação na matrícula 166.491. Dou fé. Salvador, 22 de agosto de 2017. O OFICIAL ou o SUBOFICIAL. <i>Aluísio</i></p> <p>DAJE 1568.002.054976 - 330.60 - 201708 1568.AH169788-8</p>
		<p><b>AV-1.225/79.987 - DESMEMBRAMENTO - Prenotado em 16/01/2017 nº 337.629:</b> Averbo nesta data o desmembramento da Fração Ideal de 6,20 m² da Área de Terreno Próprio onde foi edificada a CASA Nº 58, 1º andar/cobertura, com 19,90 m² de área total; 18,00 m² de área construída, localizada na Travessa de Alegria, Naranjinha, subdistrito de Santo Antonio, Zona urbana desta Capital, sem inscrição imobiliária, conforme alienação na matrícula 166.492. Dou fé. Salvador, 22 de agosto de 2017. O OFICIAL ou o SUBOFICIAL. <i>Aluísio</i></p> <p>DAJE 1568.002.054985 - 330.60 - 201708 1568.AH169793-3</p>
		<p><b>AV-1.226/79.987 - DESMEMBRAMENTO - Prenotado em 19/07/2017 nº 342.948:</b> Averbo nesta data o desmembramento da Fração Ideal de 19,10 m² da Área de Terreno Próprio onde foi edificada a CASA Nº 13, Térreo, com 63,87 m² de área total; 35,45 m² de área construída, localizada na 3ª Travessa Estrela D'Alva, Arenoso, subdistrito de Santo Antonio, Zona urbana desta Capital, sem inscrição imobiliária, conforme alienação na matrícula 166.493. Dou fé. Salvador, 22 de agosto de 2017. O OFICIAL ou o SUBOFICIAL. <i>Aluísio</i></p> <p>DAJE 1568.002.054991 - 330.60 - 201708 1568.AH169794-7</p>
		<p><b>AV-1.227/79.987 - DESMEMBRAMENTO - Prenotado em 19/07/2017 nº 342.950:</b> Averbo nesta data o desmembramento da Área de Terreno Próprio onde foi edificada a CASA Nº 48 B, Térreo e 1º andar, com 26,22 m² de área total; 47,60 m² de área construída, localizada na Rua Edgêr Medrado Junior, Naranjinha, subdistrito de Santo Antonio, Zona urbana desta Capital, sem inscrição imobiliária, conforme alienação na matrícula 166.494. Dou fé. Salvador, 22 de agosto de 2017. O OFICIAL ou o SUBOFICIAL. <i>Aluísio</i></p> <p>DAJE 1568.002.054993 - 330.60 - 201708 1568.AH169794-3</p>
		<p><b>AV-1.228/79.987 - DESMEMBRAMENTO - Prenotado em 20/01/2017 nº 337.458:</b> Averbo nesta data o desmembramento da Fração Ideal de 24,64 m² da Área de Terreno Próprio onde foi edificada a CASA Nº 3, 1º andar, com 48,55 m² de área total; 48,55 m² de área construída, localizada na 3ª Travessa Estrela D'Alva, Arenoso, subdistrito de Santo Antonio, Zona urbana desta Capital, sem inscrição imobiliária, conforme alienação na matrícula 166.495. Dou fé. Salvador, 22 de agosto de 2017. O OFICIAL ou o SUBOFICIAL. <i>Aluísio</i></p> <p>DAJE 1568.002.054999 - 330.60 - 201708 1568.AH169794-5</p>
		<p><b>AV-1.229/79.987 - DESMEMBRAMENTO - Prenotado em 26/07/2017 nº 343.316:</b> Averbo nesta data o desmembramento da Área de Terreno Próprio onde foi edificada a CASA Nº 14, Térreo/1º andar, com 44,64 m² de área total; 89,28 m² de área construída, localizada na Rua ACM, Naranjinha, subdistrito de Santo Antonio, Zona urbana desta Capital, sem inscrição imobiliária, conforme alienação na matrícula 166.496. Dou fé. Salvador, 22 de agosto de 2017. O OFICIAL ou o SUBOFICIAL. <i>Aluísio</i></p> <p>DAJE 1568.002.054991 - 330.60 - 201708 1568.AH169792-5</p>



LIVRO 2 - REGISTRO GERAL	MATRÍCULA N.º 79.987	<p><b>AV-1.230/79.987 - DESMEMBRAMENTO</b> - Prenotado em 19/01/2017 n.º 337.392; Averbo nesta data o desmembramento da Fração Ideal de 27,66 m<sup>2</sup> da Área de Terreno Próprio com 82,17m<sup>2</sup> onde foi edificada a CASA n.º 24, Térreo, 74,81m<sup>2</sup> de área construída, localizada na Rua Gilberto Bastos, Arenoso, subdistrito de Santo Antônio, Zona urbana desta Capital, conforme alienação na matrícula 167.241. Dou fé. Salvador, 08 de setembro de 2017. O OFICIAL ou o SUBOFICIAL. <i>[Assinatura]</i></p> <p>DATA: 1568.002.054755 - R\$0,00 - 201708.1568.ABI73987-0</p>
	MATRÍCULA N.º 79.987	<p><b>AV-1.231/79.987 - DESMEMBRAMENTO</b> - Prenotado em 05/12/2016 n.º 336.832; Averbo nesta data o desmembramento da Fração Ideal de 34,37m<sup>2</sup> da Área de Terreno Próprio com 66,77m<sup>2</sup> onde foi edificada a CASA n.º 19 A, Térreo, 66,77m<sup>2</sup> de área construída, localizada na Rua 4 de Dezembro, Arenoso, subdistrito de Santo Antônio, Zona urbana desta Capital, conforme alienação na matrícula 167.242. Dou fé. Salvador, 08 de setembro de 2017. O OFICIAL ou o SUBOFICIAL. <i>[Assinatura]</i></p> <p>DATA: 1568.002.054787 - R\$0,00 - 201708.1568.ABI73987-0</p>
	MATRÍCULA N.º 79.987	<p><b>AV-1.232/79.987 - DESMEMBRAMENTO</b> - Prenotado em 27/07/2017 n.º 343.333; Averbo nesta data o desmembramento da Área de Terreno Próprio com 130,98m<sup>2</sup> onde foi edificada a CASA n.º 49 C, com pavimentos Térreo e Cobertura, com 173,16m<sup>2</sup> de área construída e 44,40m<sup>2</sup> de área livre, localizada na 2ª Travessa Goianases, Arenoso, subdistrito de Santo Antônio, Zona urbana desta Capital, conforme alienação na matrícula 167.243. Dou fé. Salvador, 08 de setembro de 2017. O OFICIAL ou o SUBOFICIAL. <i>[Assinatura]</i></p> <p>DATA: 1568.002.054757 - R\$0,00 - 201708.1568.ABI73987-0</p>
	MATRÍCULA N.º 79.987	<p><b>AV-1.233/79.987 - DESMEMBRAMENTO</b> - Prenotado em 27/07/2017 n.º 343.360; Averbo nesta data o desmembramento da Área de Terreno Próprio com 95,95m<sup>2</sup> onde foi edificada a CASA n.º 12, com 191,89m<sup>2</sup> de área construída, localizada na Rua São Paulo, Marandiba, subdistrito de Santo Antônio, Zona urbana desta Capital, conforme alienação na matrícula 167.244. Dou fé. Salvador, 08 de setembro de 2017. O OFICIAL ou o SUBOFICIAL. <i>[Assinatura]</i></p> <p>DATA: 1568.002.054759 - R\$0,00 - 201708.1568.ABI73987-0</p>
	MATRÍCULA N.º 79.987	<p><b>AV-1.234/79.987 - DESMEMBRAMENTO</b> - Prenotado em 27/07/2017 n.º 343.340; Averbo nesta data o desmembramento da Fração Ideal de 54,17m<sup>2</sup> da Área de Terreno Próprio com 207,19m<sup>2</sup> onde foi edificada a CASA n.º 63, Térreo, com 75,46m<sup>2</sup> de área construída, localizada na Rua Reinaldo Praxedes, Arenoso, subdistrito de Santo Antônio, Zona urbana desta Capital, conforme alienação na matrícula 167.245. Dou fé. Salvador, 08 de setembro de 2017. O OFICIAL ou o SUBOFICIAL. <i>[Assinatura]</i></p> <p>DATA: 1568.002.054761 - R\$0,00 - 201708.1568.ABI73987-0</p>
	MATRÍCULA N.º 79.987	<p><b>AV-1.235/79.987 - DESMEMBRAMENTO</b> - Prenotado em 27/07/2017 n.º 343.346; Averbo nesta data o desmembramento da Fração Ideal de 43,22m<sup>2</sup> da Área de Terreno Próprio com 107,22m<sup>2</sup> onde foi edificada a CASA n.º 86 E, com pavimentos Térreo, 1º andar e 2º andar, com 115,77m<sup>2</sup> de área construída, localizada na Rua Reinaldo Praxedes, Arenoso, subdistrito de Santo Antônio, Zona urbana desta Capital, conforme alienação na matrícula 167.246. Dou fé. Salvador, 08 de setembro de 2017. O OFICIAL ou o SUBOFICIAL. <i>[Assinatura]</i></p> <p>DATA: 1568.002.054763 - R\$0,00 - 201708.1568.ABI73987-0</p>
	MATRÍCULA N.º 79.987	<p><b>AV-1.236/79.987 - DESMEMBRAMENTO</b> - Prenotado em 21/12/2016 n.º 336.554; Averbo nesta data o desmembramento da Fração Ideal de 26,94m<sup>2</sup> da Área de Terreno Próprio com 38,76m<sup>2</sup> onde foi edificada a CASA n.º 8, com pavimentos 1º e 2º andar, com 84,86m<sup>2</sup> de área construída, localizada na Rua Nova do Arenoso, Arenoso, subdistrito de Santo Antônio, Zona urbana desta Capital, conforme alienação na matrícula 167.247. Dou fé. Salvador, 08 de setembro de 2017. O OFICIAL ou o SUBOFICIAL. <i>[Assinatura]</i></p> <p>DATA: 1568.002.054778 - R\$0,00 - 201708.1568.ABI73987-0</p>
MATRÍCULA N.º 79.987	<p><b>AV-1.237/79.987 - DESMEMBRAMENTO</b> - Prenotado em 21/12/2016 n.º 336.552; Averbo nesta data o</p>	



Registro Geral  
de Imóveis de Salvador

CNM - 000398 2 0079807-79

**2º OFÍCIO DE REGISTRO DE IMÓVEIS DE SALVADOR**




Marcílio da Silva Lopes Filho  
Oficial Titular

MATRÍCULA FICHA

**LIVRO 2 - REGISTRO GERAL**

79.987

91F

LIVRO 2 - REGISTRO GERAL	MATRÍCULA Nº 79.987	desmembramento da Fração Ideal de 15,88m <sup>2</sup> da Área de Terreno Próprio com 48,95m <sup>2</sup> onde foi edificada a CASA nº 6, Térreo, com 45,95m <sup>2</sup> de área construída, localizada na Rua Nova do Arengo, Arengo, subdistrito de Santo Antonio, Zona urbana desta Capital, conforme alienação na matrícula 167.248. Dou fê. Salvador, 08 de setembro de 2017. O OFICIAL ou o SUBOFICIAL.  DAE 1.568.002.054088 - R5949 - 201709.1568.A307399-1
	MATRÍCULA Nº 79.987	<b>AV-1.238/79.987 - DESMEMBRAMENTO - Prestado em 21/12/2016 nº 336.551;</b> Averbo nesta data o desmembramento da Fração Ideal de 15,68m <sup>2</sup> da Área de Terreno Próprio com 48,95m <sup>2</sup> onde foi edificada a CASA nº 6, 1º andar, com 45,35m <sup>2</sup> de área construída, localizada na Rua Nova do Arengo, Arengo, subdistrito de Santo Antonio, Zona urbana desta Capital, conforme alienação na matrícula 167.248. Dou fê. Salvador, 08 de setembro de 2017. O OFICIAL ou o SUBOFICIAL.  DAE 1.568.002.054882 - R5949 - 201709.1568.A307399-0
	MATRÍCULA Nº 79.987	<b>AV-1.239/79.987 - DESMEMBRAMENTO - Prestado em 31/03/2017 nº 343.436;</b> Averbo nesta data o desmembramento da Fração Ideal de 36,68 m <sup>2</sup> da Área de Terreno Próprio com 91,79m <sup>2</sup> onde foi edificada a CASA nº 51, com pavimentos Térreo e 1º andar, com 429,45m <sup>2</sup> de área construída e 5,81m <sup>2</sup> de área livre, localizada na Rua do Parque, Caixa d'Água, subdistrito de Santo Antonio, Zona urbana desta Capital, conforme alienação na matrícula 167.250. Dou fê. Salvador, 08 de setembro de 2017. O OFICIAL ou o SUBOFICIAL.  DAE 1.568.002.054884 - R5949 - 201709.1568.A307399-0
	MATRÍCULA Nº 79.987	<b>AV-1.240/79.987 - DESMEMBRAMENTO - Prestado em 02/08/2017 nº 343.576;</b> Averbo nesta data o desmembramento da Fração Ideal de 24,18m <sup>2</sup> da Área de Terreno Próprio com 24,05m <sup>2</sup> onde foi edificada a CASA nº 32, 1º andar, com 57,25m <sup>2</sup> de área construída, localizada na Avenida Aem, Narandiba, subdistrito de Santo Antonio, Zona urbana desta Capital, conforme alienação na matrícula 167.251. Dou fê. Salvador, 08 de setembro de 2017. O OFICIAL ou o SUBOFICIAL.  DAE 21.968.002.055100 - R5949 - 201709.1568.A307400-0
	MATRÍCULA Nº 79.987	<b>AV-1.241/79.987 - DESMEMBRAMENTO - Prestado em 02/08/2017 nº 343.597;</b> Averbo nesta data o desmembramento da Fração Ideal de 23,04 m <sup>2</sup> da Área de Terreno Próprio com 26,03m <sup>2</sup> onde foi edificada a CASA nº 20, Térreo, com 26,03 m <sup>2</sup> de área construída, localizada na 2ª Travessa Nossa Senhora da Paz, subdistrito de Santo Antonio, Zona urbana desta Capital, conforme alienação na matrícula 167.252. Dou fê. Salvador, 08 de setembro de 2017. O OFICIAL ou o SUBOFICIAL.  DAE 1.568.002.055828 - R5949 - 201709.1568.A307400-6
	MATRÍCULA Nº 79.987	<b>AV-1.242/79.987 - DESMEMBRAMENTO - Prestado em 02/08/2017 nº 343.600;</b> Averbo nesta data o desmembramento da Área de Terreno Próprio com 51,38m <sup>2</sup> onde foi edificada a CASA nº 22, com pavimentos Térreo e Cobertura, com 102,76 m <sup>2</sup> de área construída, localizada na Rua Nossa Senhora da Paz, Narandiba, subdistrito de Santo Antonio, Zona urbana desta Capital, conforme alienação na matrícula 167.253. Dou fê. Salvador, 08 de setembro de 2017. O OFICIAL ou o SUBOFICIAL.  DAE 1.568.002.055832 - R5949 - 201709.1568.A307400-2
	MATRÍCULA Nº 79.987	<b>AV-1.243/79.987 - DESMEMBRAMENTO - Prestado em 02/08/2017 nº 343.602;</b> Averbo nesta data o desmembramento da Área de Terreno Próprio com 89,26m <sup>2</sup> onde foi edificada a CASA nº 90 E, com pavimentos Térreo e Cobertura, com 138,44m <sup>2</sup> de área construída e 16,12m <sup>2</sup> de área livre, localizada na Rua

Continua no verso.



VILA SIV	MATRÍCULA Nº 79.987	MATRÍCULA Nº 79.987	LIVRO 2 - REGISTRO GERAL
		<p>Reinaldo Praxedes, Arenoso, subdistrito de Santo Antônio, Zona urbana desta Capital, conforme alienação na matrícula 167.254. Dou fé. Salvador, 08 de setembro de 2017. O OFICIAL ou o SUBOFICIAL. </p> <p>DAJE 158.002.003204 - R\$0,00 - 231708.1568.AB17400-9</p>	
		<p><b>AV-1.244/79.987 - DESMEMBRAMENTO - Prenotado em 02/02/2017 nº 337.774:</b> Averbo nesta data o desmembramento da Fração Ideal de 153,31 m<sup>2</sup> da Área de Terreno Próprio com 234,00m<sup>2</sup> onde foi edificada a CASA nº 46 E, com pavimentos Térreo e Cobertura, com 319,00 m<sup>2</sup> de área construída, localizada na Rua Betel, Tancredo Neves, subdistrito de Santo Antonio, Zona urbana desta Capital, conforme alienação na matrícula 167.255. Dou fé. Salvador, 08 de setembro de 2017. O OFICIAL ou o SUBOFICIAL. </p> <p>DAJE 158.002.004016 - R\$0,00 - 231708.1568.AB17400-4</p>	
		<p><b>AV-1.245/79.987 - DESMEMBRAMENTO - Prenotada em 04/08/2017 nº 343.683:</b> Averbo nesta data o desmembramento da Área de Terreno Próprio com 71,57m<sup>2</sup> onde foi edificada a CASA nº 6, Térreo, com 26,82 m<sup>2</sup> de área construída e 44,75m<sup>2</sup> de área livre, localizada na 2ª Travessa Paulo Afonso, Naranjinha, subdistrito de Santo Antonio, Zona urbana desta Capital, conforme alienação na matrícula 167.256. Dou fé. Salvador, 08 de setembro de 2017. O OFICIAL ou o SUBOFICIAL. </p> <p>DAJE 158.002.005008 - R\$0,00 - 231708.1568.AB17400-5</p>	
		<p><b>AV-1.246/79.987 - DESMEMBRAMENTO - Prenotada em 04/08/2017 nº 343.687:</b> Averbo nesta data o desmembramento da Área de Terreno Próprio com 65,10m<sup>2</sup> onde foi edificada a CASA nº 207, Térreo, com 50,40m<sup>2</sup> de área construída, localizada na Rua Pedro Vaz, Pedro Vaz, subdistrito de Santo Antonio, Zona urbana desta Capital, conforme alienação na matrícula 167.257. Dou fé. Salvador, 08 de setembro de 2017. O OFICIAL ou o SUBOFICIAL. </p> <p>DAJE 158.002.005073 - R\$0,00 - 231708.1568.AB17400-1</p>	
		<p><b>AV-1.247/79.987 - DESMEMBRAMENTO - Prenotado em 07/08/2017 nº 343.727:</b> Averbo nesta data o desmembramento da Fração Ideal de 40,4 m<sup>2</sup> da Área de Terreno Próprio com 51,05m<sup>2</sup> onde foi edificada a CASA nº 233, 2ª, com pavimentos Térreo e Cobertura, com 93,96 m<sup>2</sup> de área construída, localizada na Avenida Edgar Santos, Naranjinha, subdistrito de Santo Antonio, Zona urbana desta Capital, conforme alienação na matrícula 167.258. Dou fé. Salvador, 08 de setembro de 2017. O OFICIAL ou o SUBOFICIAL. </p> <p>DAJE 158.002.005111 - R\$0,00 - 231708.1568.AB17400-8</p>	
		<p><b>AV-1.248/79.987 - DESMEMBRAMENTO - Prenotado em 07/08/2017 nº 343.728:</b> Averbo nesta data o desmembramento da Fração Ideal de 14,22m<sup>2</sup> da Área de Terreno Próprio com 30,64m<sup>2</sup> onde foi edificada a CASA nº 16 G, 1º andar, com 26,52m<sup>2</sup> de área construída, localizada na 1ª Travessa São Domingos de Naranjinha, Naranjinha, subdistrito de Santo Antonio, Zona urbana desta Capital, conforme alienação na matrícula 167.259. Dou fé. Salvador, 08 de setembro de 2017. O OFICIAL ou o SUBOFICIAL. </p> <p>DAJE 158.002.005167 - R\$0,00 - 231708.1568.AB17400-8</p>	
		<p><b>AV-1.249/79.987 - DESMEMBRAMENTO - Prenotado em 07/08/2017 nº 343.730:</b> Averbo nesta data o desmembramento da Fração Ideal de 23,16m<sup>2</sup> da Área de Terreno Próprio com 59,59m<sup>2</sup> onde foi edificada a CASA nº 16, Térreo, com 57,32m<sup>2</sup> de área construída, localizada na Rua 21 de Abril, Agrossol, subdistrito de Santo Antonio, Zona urbana desta Capital, conforme alienação na matrícula 167.260. Dou fé. Salvador, 08 de setembro de 2017. O OFICIAL ou o SUBOFICIAL. </p> <p>DAJE 158.002.005144 - R\$0,00 - 231708.1568.AB17400-8</p>	
		<p><b>AV-1.250/79.987 - DESMEMBRAMENTO - Prenotado em 07/08/2017 nº 343.738:</b> Averbo nesta data o desmembramento da Fração Ideal de 34,16 m<sup>2</sup> da Área de Terreno Próprio com 64,20m<sup>2</sup> onde foi edificada a CASA nº s/n, Térreo, com 39,95 m<sup>2</sup> de área construída, localizada na Rua 25 de Maio, Naranjinha, subdistrito de Santo Antonio, Zona urbana desta Capital, conforme alienação na matrícula</p>	

Continua na folha 92



Ofício de Registro de Imóveis de Salvador  
2º OFÍCIO DE REGISTRO DE IMÓVEIS DE SALVADOR

CHM: 00038.2.0078807-78

**2º OFÍCIO DE REGISTRO DE IMÓVEIS DE SALVADOR**

Maurício da Silva Lopes Filho  
Oficial Titular

MATRÍCULA FICHA

**LIVRO 2 - REGISTRO GERAL**

79.987	92F
--------	-----

LIVRO 2 - REGISTRO GERAL	MATRÍCULA Nº	167.261. Dou fé. Salvador, 08 de setembro de 2017. O OFICIAL ou o SUBOFICIAL.  DAJE 1588.002.055142 - 838.00 - 201709.1568.AB174023-2
	MATRÍCULA Nº	AV-1.251/79.987 - <b>DESMEMBRAMENTO</b> - Prenotado em 08/08/2017 nº 343.773: Averbos nesta data o desmembramento da Fração Ideal de 18,05m² da Área de Terreno Próprio com 56,79m² onde foi edificada a CASA nº 1326, Térreo, com 45,52m² de área construída, localizada na Avenida Edgard Souto, Narandiba, subdistrito de Santo Antonio, Zona urbana desta Capital, conforme alienação na matrícula 167.262. Dou fé. Salvador, 08 de setembro de 2017. O OFICIAL ou o SUBOFICIAL.  DAJE 1588.002.055149 - 838.00 - 201709.1568.AB174026-7
	MATRÍCULA Nº	AV-1.252/79.987 - <b>DESMEMBRAMENTO</b> - Prenotado em 08/08/2017 nº 343.781: Averbos nesta data o desmembramento da Fração Ideal de 40,13m² da Área de Terreno Próprio com 80,27m² onde foi edificada a CASA nº 100 Z, 1º andar, com 160,54m² de área construída, localizada na Rua Santa Catarina, subdistrito de Santo Antonio, Zona urbana desta Capital, conforme alienação na matrícula 167.263. Dou fé. Salvador, 08 de setembro de 2017. O OFICIAL ou o SUBOFICIAL.  DAJE 1588.002.055171 - 838.00 - 201709.1568.AB174026-7
	MATRÍCULA Nº	AV-1.253/79.987 - <b>DESMEMBRAMENTO</b> - Prenotado em 08/08/2017 nº 343.803: Averbos nesta data o desmembramento da Fração Ideal de 16,16 m² da Área de Terreno Próprio com 49,08m² onde foi edificada a CASA nº 16, Térreo, com 49,08m² de área construída, localizada na Rua 25 de Maio, Narandiba, subdistrito de Santo Antonio, Zona urbana desta Capital, conforme alienação na matrícula 167.264. Dou fé. Salvador, 08 de setembro de 2017. O OFICIAL ou o SUBOFICIAL.  DAJE 1588.002.055178 - 838.00 - 201709.1568.AB174026-7
	MATRÍCULA Nº	AV-1.254/79.987 - <b>DESMEMBRAMENTO</b> - Prenotado em 09/08/2017 nº 343.874: Averbos nesta data o desmembramento da Fração Ideal de 25,83m² da Área de Terreno Próprio com 77,48m² onde foi edificada a CASA nº 86, Térreo, com 32,44m² de área construída, localizada na Rua Soldado Marinho, Caixa D'Água, subdistrito de Santo Antonio, Zona urbana desta Capital, conforme alienação na matrícula 167.265. Dou fé. Salvador, 08 de setembro de 2017. O OFICIAL ou o SUBOFICIAL.  DAJE 1588.002.055181 - 838.00 - 201709.1568.AB174031-3
	MATRÍCULA Nº	AV-1.255/79.987 - <b>DESMEMBRAMENTO</b> - Prenotado em 22/12/2016 nº 336.620: Averbos nesta data o desmembramento da Fração Ideal de 105,26 m² da Área de Terreno Próprio com 131,85m² onde foi edificada a CASA Nº 20, com pavimentos 1º andar e cobertura, com 255,43 m² de área construída, localizada na Travessa Graça Maria, Tancredo Neves, subdistrito de Santo Antonio, Zona urbana desta Capital, conforme alienação na matrícula 167.266. Dou fé. Salvador, 08 de setembro de 2017. O OFICIAL ou o SUBOFICIAL.  DAJE 1588.002.296 - 838.00 - 201709.1568.AB174034-1
	MATRÍCULA Nº	AV-1.256/79.987 - <b>DESMEMBRAMENTO</b> - Prenotado em 22/12/2016 nº 336.613: Averbos nesta data o desmembramento da Fração Ideal de 27,26 m² da Área de Terreno Próprio com 105,22m² onde foi edificada a CASA nº 5, 1º andar, com 64,97 m² de área construída, localizada na Rua Santa Tereza, Tancredo Neves, subdistrito de Santo Antonio, Zona urbana desta Capital, conforme alienação na matrícula 167.267. Dou fé. Salvador, 08 de setembro de 2017. O OFICIAL ou o SUBOFICIAL.  DAJE 1588.002.055200 - 838.00 - 201709.1568.AB174035-4



 Fundação Nacional do Sistema de Registro de Imóveis do Brasil		CINQ - CIRCULO 2 0029887-71
LIVRO 2 - REGISTRO GERAL  MATRÍCULA Nº 79.987	<b>AV-1.257/79.987 - DESMEMBRAMENTO - Prenotado em 22/12/2016 nº 336.604:</b> Averbo nesta data o desmembramento da Fração Ideal de 45,32m <sup>2</sup> da Área de Terreno Próprio com 66,90m <sup>2</sup> onde foi edificada a CASA Nº 3-A, com pavimentos 1º andar e cobertura, com 120,79 m <sup>2</sup> de área construída, localizada na Rua Leonardo Danilo, Arenoso, subdistrito de Santo Antonio, Zona urbana desta Capital, conforme alienação na matrícula 167.268. Dou fé. Salvador, 11 de setembro de 2017. O OFICIAL ou o SUBOFICIAL. 	DAE 1561.002.05532 - 850,00 - 2017091568.AB174013-2
	<b>AV-1.258/79.987 - DESMEMBRAMENTO - Prenotado em 22/12/2016 nº 336.592:</b> Averbo nesta data o desmembramento da Fração Ideal de 49,77m <sup>2</sup> da Área de Terreno Próprio com 138,63m <sup>2</sup> onde foi edificada a CASA Nº 7 B, Térreo, com 43,97m <sup>2</sup> de área construída, localizada na 1ª Travessa Irma Dulce, Naranjiba, subdistrito de Santo Antonio, Zona urbana desta Capital, conforme alienação na matrícula 167.269. Dou fé. Salvador, 11 de setembro de 2017. O OFICIAL ou o SUBOFICIAL. 	DAE 1561.002.055324 - 850,00 - 2017091568.AB174013-4
	<b>AV-1.259/79.987 - DESMEMBRAMENTO - Prenotado em 11/08/2017 nº 343.958:</b> Averbo nesta data o desmembramento da Área de Terreno Próprio com 48,74m <sup>2</sup> onde foi edificada a CASA Nº 48 EZ, Térreo, 48,74 m <sup>2</sup> de área construída, localizada na Rua Wanderson Capucelo, Arenoso, subdistrito de Santo Antonio, Zona urbana desta Capital, conforme alienação na matrícula 167.270. Dou fé. Salvador, 11 de setembro de 2017. O OFICIAL ou o SUBOFICIAL. 	DAE 1561.002.055322 - 850,00 - 2017091568.AB174013-8
	<b>AV-1.260/79.987 - DESMEMBRAMENTO - Prenotado em 11/08/2017 nº 343.972:</b> Averbo nesta data o desmembramento da Fração Ideal de 29,23m <sup>2</sup> da Área de Terreno Próprio com 54,35m <sup>2</sup> onde foi edificada a CASA nº 42, Térreo, com 54,35m <sup>2</sup> de área construída, localizada na Avenida Nova do Açucoso, Arenoso, subdistrito de Santo Antonio, Zona urbana desta Capital, conforme alienação na matrícula 167.271. Dou fé. Salvador, 11 de setembro de 2017. O OFICIAL ou o SUBOFICIAL. 	DAE 1561.002.055321 - 850,00 - 2017091568.AB174013-5
	<b>AV-1.261/79.987 - DESMEMBRAMENTO - Prenotado em 20/12/2016 nº 336.510:</b> Averbo nesta data o desmembramento da Fração Ideal de 21,85m <sup>2</sup> da Área de Terreno Próprio com 42,96m <sup>2</sup> onde foi edificada a CASA Nº 15 1006, com pavimentos 1º andar e cobertura, com 85,92m <sup>2</sup> de área construída, localizada na Rua Silveira Martins, Naranjiba, subdistrito de Santo Antonio, Zona urbana desta Capital, conforme alienação na matrícula 167.276. Dou fé. Salvador, 11 de setembro de 2017. O OFICIAL ou o SUBOFICIAL. 	DAE 1561.002.054517 - 850,00 - 2017091568.AB174012-5
	<b>AV-1.262/79.987 - DESMEMBRAMENTO - Prenotado em 20/12/2016 nº 336.517:</b> Averbo nesta data o desmembramento da Fração Ideal de 30,85m <sup>2</sup> da Área de Terreno Próprio com 99,59m <sup>2</sup> onde foi edificada a CASA Nº 16 A, Térreo, com 89,39m <sup>2</sup> de área construída, localizada na 1ª Travessa São Domingos de Naranjiba, Naranjiba, subdistrito de Santo Antonio, Zona urbana desta Capital, conforme alienação na matrícula 167.277. Dou fé. Salvador, 11 de setembro de 2017. O OFICIAL ou o SUBOFICIAL. 	DAE 1561.002.055315 - 850,00 - 2017091568.AB174012-1
	<b>AV-1.263/79.987 - DESMEMBRAMENTO - Prenotado em 20/12/2016 nº 336.479:</b> Averbo nesta data o desmembramento da Fração Ideal de 13,36m <sup>2</sup> da Área de Terreno Próprio com 130,95m <sup>2</sup> onde foi edificada a CASA Nº 40, 1º andar, com 36,82m <sup>2</sup> de área construída, localizada na Rua Antonio Carlos Magalhães, Naranjiba, subdistrito de Santo Antonio, Zona urbana desta Capital, conforme alienação na matrícula 167.278. Dou fé. Salvador, 11 de setembro de 2017. O OFICIAL ou o SUBOFICIAL. 	DAE 1561.002.055319 - 850,00 - 2017091568.AB174019-2

Continua na folha 93

**2º OFÍCIO DE REGISTRO DE IMÓVEIS DE SALVADOR**

Maurício da Silva Lopes Filho  
Oficial Titular

MATRÍCULA FICHA

**LIVRO 2 - REGISTRO GERAL**

79.987

93F

MATRÍCULA Nº	93F	<p><b>AV-1.264/79.987 - DESMEMBRAMENTO - Prenotado em 08/08/2017 nº 343.772:</b> Averbo nesta data o desmembramento da Fração Ideal de 22,52m<sup>2</sup> da Área de Terreno Próprio com 56,79m<sup>2</sup> onde foi edificada a CASA nº 1326, 1º andar, com 56,79m<sup>2</sup> de área construída, localizada na Avenida Edgard Santos, Naranjiba, subdistrito de Santo Antonio, Zona urbana desta Capital, conforme alienação na matrícula 167.279. Dou fê. Salvador, 11 de setembro de 2017. O OFICIAL ou o SUBOFICIAL. </p> <p>DAJE 1598.002.055940 - 230.90 - 201709.1568.AB174185-0</p>
MATRÍCULA Nº	79.987	<p><b>AV-1.265/79.987 - DESMEMBRAMENTO - Prenotado em 06/12/2016 nº 336.075:</b> Averbo nesta data o desmembramento da Fração Ideal de 25,92m<sup>2</sup> da Área de Terreno Próprio com 34,13m<sup>2</sup> onde foi edificada a CASA nº 29, com pavimentos Térreo e 1º andar, com 67,93 m<sup>2</sup> de área construída, localizada na 2ª Travessa Gilberto Bustos, Arencoso, subdistrito de Santo Antonio, Zona urbana desta Capital, conforme alienação na matrícula 167.280. Dou fê. Salvador, 11 de setembro de 2017. O OFICIAL ou o SUBOFICIAL. </p> <p>DAJE 1598.002.055940 - 230.90 - 201709.1568.AB174183-1</p>
MATRÍCULA Nº	79.987	<p><b>AV-1.266/79.987 - DESMEMBRAMENTO - Prenotado em 14/08/2017 nº 344.160:</b> Averbo nesta data o desmembramento da Fração Ideal de 40,02m<sup>2</sup> da Área de Terreno Próprio com 77,86m<sup>2</sup> onde foi edificada a CASA Nº 2, com pavimentos 2º andar e cobertura, com 155,72m<sup>2</sup> de área construída, localizada na Rua do Riacho, Naranjiba, subdistrito de Santo Antonio, Zona urbana desta Capital, conforme alienação na matrícula 167.282. Dou fê. Salvador, 11 de setembro de 2017. O OFICIAL ou o SUBOFICIAL. </p> <p>DAJE 1598.002.055940 - 230.90 - 201709.1568.AB174183-2</p>
MATRÍCULA Nº	79.987	<p><b>AV-1.267/79.987 - DESMEMBRAMENTO - Prenotado em 14/08/2017 nº 344.162:</b> Averbo nesta data o desmembramento da Fração Ideal de 19,01 m<sup>2</sup> da Área de Terreno Próprio com 77,86 m<sup>2</sup> onde foi edificada a CASA Nº 1, 1º andar, com 73,96 m<sup>2</sup> de área construída, localizada na Rua do Riacho, Naranjiba, subdistrito de Santo Antonio, Zona urbana desta Capital, conforme alienação na matrícula 167.283. Dou fê. Salvador, 11 de setembro de 2017. O OFICIAL ou o SUBOFICIAL. </p> <p>DAJE 1598.002.055940 - 230.90 - 201709.1568.AB174183-3</p>
MATRÍCULA Nº	79.987	<p><b>AV-1.268/79.987 - DESMEMBRAMENTO - Prenotado em 14/08/2017 nº 344.180:</b> Averbo nesta data o desmembramento da Fração Ideal de 24,59m<sup>2</sup> da Área de Terreno Próprio com 28,38m<sup>2</sup> onde foi edificada a CASA Nº 13, Térreo, com 24,59m<sup>2</sup> de área construída, localizada na Rua 9 de Setembro, Arencoso, subdistrito de Santo Antonio, Zona urbana desta Capital, conforme alienação na matrícula 167.284. Dou fê. Salvador, 11 de setembro de 2017. O OFICIAL ou o SUBOFICIAL. </p> <p>DAJE 1598.002.055940 - 230.90 - 201709.1568.AB174187-9</p>
MATRÍCULA Nº	79.987	<p><b>AV-1.269/79.987 - DESMEMBRAMENTO - Prenotado em 15/08/2017 nº 344.290:</b> Averbo nesta data o desmembramento da Fração Ideal de 28,18 m<sup>2</sup> da Área de Terreno Próprio com 89,93m<sup>2</sup> onde foi edificada a CASA nº 1602, Térreo, com 66,84 m<sup>2</sup> de área construída, localizada na Avenida Edgard Santos, Naranjiba, subdistrito de Santo Antonio, Zona urbana desta Capital, perfazendo 89,93 m<sup>2</sup> de área total do lote, sem inscrição imobiliária, conforme alienação na matrícula 167.509. Dou fê. Salvador, 27 de setembro de 2017. O OFICIAL ou o SUBOFICIAL. </p> <p>DAJE 1598.002.056123 - 899.09 - 201709.1568.AB175201-7</p>
MATRÍCULA Nº	79.987	<p><b>AV-1.270/79.987 - DESMEMBRAMENTO - Prenotado em 15/08/2017 nº 344.291:</b> Averbo nesta data o desmembramento da Fração Ideal de 15,51 m<sup>2</sup> da Área de Terreno Próprio com 27,92m<sup>2</sup> onde foi</p>

LIVRO 2 - REGISTRO GERAL

02277



LIVRO 2 - REGISTRO GERAL	MATRÍCULA Nº 79.987	<p>edificada a CASA nº 2039 E, 1º andar, com 27,92m² de área construída, localizada na Avenida Edgarit Santos, Naranjinha, subdistrito de Santo Antonio, Zona urbana desta Capital, conforme alienação na matrícula 167.513. Dou fe. Salvador, 27 de setembro de 2017. O OFICIAL ou o SUBOFICIAL: </p> <p>DAJE 1588.002.056166 - R\$0,00 - 2017091588AB176783-2</p>
		<p><b>AV-1.271/79.987 - DESMEMBRAMENTO - Prestado em 15/08/2017 nº 344.328:</b> Averbo nesta data o desmembramento da Área de Terreno Próprio com 23,40m² onde foi edificada a CASA nº 18 Y, com pavimentos Térreo, 1º andar e Cobertura, com 67,69m² de área construída, localizada na Rua 25 de Maio, Naranjinha, subdistrito de Santo Antonio, zona urbana desta Capital, conforme alienação na matrícula 167.514. Dou fe. Salvador, 27 de setembro de 2017. O OFICIAL ou o SUBOFICIAL: </p> <p>DAJE 1588.002.056126 - R\$0,00 - 2017091588AB176784-3</p>
		<p><b>AV-1.272/79.987 - DESMEMBRAMENTO - Prestado em 31/01/2017 nº 337.696:</b> Averbo nesta data o desmembramento da Fração Ideal de 82,81 m² da Área de Terreno Próprio com 234,95m² onde foi edificada a CASA nº 49 E, Térreo, com 44,32 m² de área construída e 109,71m² de área livre, localizada na Rua São Bento, Tancredo Neves, subdistrito de Santo Antonio, zona urbana desta Capital, conforme alienação na matrícula 167.515. Dou fe. Salvador, 28 de setembro de 2017. O OFICIAL ou o SUBOFICIAL: </p> <p>DAJE 1588.002.056200 - R\$0,00 - 2017091588AB176783-0</p>
		<p><b>AV-1.273/79.987 - DESMEMBRAMENTO - Prestado em 16/08/2017 nº 344.387:</b> Averbo nesta data o desmembramento da Área de Terreno Próprio com 48,35m² onde foi edificada a CASA nº 26 A, com pavimentos Térreo e 1º andar, com 96,70m² de área construída, localizada na Rua São Paulo, Naranjinha, subdistrito de Santo Antonio, zona urbana desta Capital, conforme alienação na matrícula 167.517. Dou fe. Salvador, 28 de setembro de 2017. O OFICIAL ou o SUBOFICIAL: </p> <p>DAJE 2.2.16137,56138 - R\$0,00 - 2017091588AB176783-1</p>
		<p><b>AV-1.274/79.987 - DESMEMBRAMENTO - Prestado em 16/08/2017 nº 344.389:</b> Averbo nesta data o desmembramento da Fração Ideal de 32,44m² da Área de Terreno Próprio com 131,27m² onde foi edificada a CASA nº 12, com pavimentos Térreo e 1º andar, com 40,00m² de área construída, localizada na rua Renaldo Praxedes, Arenoso, subdistrito de Santo Antonio, zona urbana desta Capital, conforme alienação na matrícula 167.518. Dou fe. Salvador, 28 de setembro de 2017. O OFICIAL ou o SUBOFICIAL: </p> <p>DAJE 1588.002.056165 - R\$0,00 - 2017091588AB176784-9</p>
		<p><b>AV-1.275/79.987 - DESMEMBRAMENTO - Prestado em 16/08/2017 nº 344.438:</b> Averbo nesta data o desmembramento da Fração Ideal de 42,10m² da Área de Terreno Próprio com 84,20m² onde foi edificada a CASA nº 36 E, Térreo, com 142,80m² de área construída e 12,80m² de área livre, localizada na rua das Palmeiras, Bem Tancredo Neves, subdistrito de Santo Antonio, zona urbana desta Capital, conforme alienação na matrícula 167.525. Dou fe. Salvador, 28 de setembro de 2017. O OFICIAL ou o SUBOFICIAL: </p> <p>DAJE 2.2.16361,56162 - R\$0,00 - 2017091588AB176980-1</p>
		<p><b>AV-1.276/79.987 - DESMEMBRAMENTO - Prestado em 17/08/2017 nº 344.484:</b> Averbo nesta data o desmembramento da Fração Ideal de 46,64m² da Área de Terreno Próprio com 83,54m² onde foi edificada a CASA nº 103 B, Térreo, com 83,54m² de área construída, localizada na rua Renaldo Praxedes, Arenoso, subdistrito de Santo Antonio, zona urbana desta Capital, conforme alienação na matrícula 167.527. Dou fe. Salvador, 28 de setembro de 2017. O OFICIAL ou o SUBOFICIAL: </p> <p>DAJE 1588.002.056387 - R\$0,00 - 2017091588AB176911-0</p>
<p><b>AV-1.277/79.987 - DESMEMBRAMENTO - Prestado em 17/08/2017 nº 344.467:</b> Averbo nesta data o desmembramento da Fração Ideal de 21,33m² da Área de Terreno Próprio com 48,45m² onde foi edificada a CASA nº 21, Térreo, com 36,27m² de área construída, localizada na rua 25 de Maio, Naranjinha, subdistrito de Santo Antonio, zona urbana desta Capital, conforme alienação na matrícula 167.528. Dou fe.</p>		



Empresa Nacional  
de Registro de Imóveis

CIMA: 08038.2.003487.71

**2º OFÍCIO DE REGISTRO DE IMÓVEIS DE SALVADOR**

Maurício da Silva Lopes Filho  
Oficial Titular

MATRÍCULA FICHA

**LIVRO 2 - REGISTRO GERAL**

79.987	948
--------	-----

MATRÍCULA Nº 79.987 LIVRO 2 - REGISTRO GERAL	Salvador, 28 de setembro de 2017. O OFICIAL ou o SUBOFICIAL.  DAE 1568.002.056190 - R\$0,00 - 201709.1568.AB176920-6
	AV-1.278/79.987 - <b>DESMEMBRAMENTO</b> - Prenotado em 22/08/2017 nº 344.619: Averbado nesta data o desmembramento da Fração Ideal de 40,01 m <sup>2</sup> da Área de Terreno Próprio com 64,15m <sup>2</sup> onde foi edificada a CASA nº 93, com pavimentos 1º andar e cobertura, com 94,91m <sup>2</sup> de área construída, localizada na Rua Nossa Senhora de Fátima, Tancredo Neves, subdistrito de Santo Antônio, zona urbana desta Capital, conforme alienação na matrícula 167.533. Dou fé. Salvador, 28 de setembro de 2017. O OFICIAL ou o SUBOFICIAL.  DAE 1568.002.056836 - R\$0,00 - 201709.1568.AB176963-7
	AV-1.279/79.987 - <b>DESMEMBRAMENTO</b> - Prenotado em 23/08/2017 nº 344.687: Averbado nesta data o desmembramento da Área de Terreno Próprio com 54,96m <sup>2</sup> onde foi edificada a CASA nº 40, Térreo, 54,96m <sup>2</sup> de área construída, localizada na rua Irmã Dulce, Narandiba, subdistrito de Santo Antônio, zona urbana desta Capital, conforme alienação na matrícula 167.534. Dou fé. Salvador, 28 de setembro de 2017. O OFICIAL ou o SUBOFICIAL.  DAE 1568.002.056834 - R\$0,00 - 201709.1568.AB176965-1
	AV-1.280/79.987 - <b>DESMEMBRAMENTO</b> - Prenotado em 23/08/2017 nº 344.675: Averbado nesta data o desmembramento da Área de Terreno Próprio com 71,76m <sup>2</sup> onde foi edificada a CASA nº 11, com pavimentos Térreo e Cobertura, com 138,76m <sup>2</sup> de área construída e 12,38m <sup>2</sup> de área livre, localizada na 2ª Travessa Bela Vista, Narandiba, subdistrito de Santo Antônio, zona urbana desta Capital, conforme alienação na matrícula 167.535. Dou fé. Salvador, 28 de setembro de 2017. O OFICIAL ou o SUBOFICIAL.  DAE 1568.002.056832 - R\$0,00 - 201709.1568.AB176964-4
	AV-1.281/79.987 - <b>DESMEMBRAMENTO</b> - Prenotado em 24/08/2017 nº 344.771: Averbado nesta data o desmembramento da Área de Terreno Próprio com 40,15m <sup>2</sup> onde foi edificada a CASA nº 22, Térreo, 40,15 m <sup>2</sup> de área construída, localizada na rua Nossa Senhora da Paz, Narandiba, subdistrito de Santo Antônio, Zona urbana desta Capital, conforme alienação na matrícula 167.536. Dou fé. Salvador, 28 de setembro de 2017. O OFICIAL ou o SUBOFICIAL.  DAE 1568.002.057431 - R\$0,00 - 201709.1568.AB176961-8
	AV-1.282/79.987 - <b>DESMEMBRAMENTO</b> - Prenotado em 24/08/2017 nº 344.732: Averbado nesta data o desmembramento da Área de Terreno Próprio com 87,90m <sup>2</sup> onde foi edificada a CASA nº 58, com pavimentos Térreo e Cobertura, com 165,30m <sup>2</sup> de área construída, localizada na rua 21 de Abril, Aracaju, subdistrito de Santo Antônio, zona urbana desta Capital, conforme alienação na matrícula 167.540. Dou fé. Salvador, 28 de setembro de 2017. O OFICIAL ou o SUBOFICIAL.  DAE 1568.002.057437 - R\$0,00 - 201709.1568.AB176962-2
AV-1.283/79.987 - <b>DESMEMBRAMENTO</b> - Prenotado em 29/08/2017 nº 344.882: Averbado nesta data o desmembramento da Fração Ideal de 32,26m <sup>2</sup> da Área de Terreno Próprio com 96,80m <sup>2</sup> onde foi edificada a CASA nº 57 A, 2º andar, com 96,80m <sup>2</sup> de área construída, localizada na rua Laurindo Rabelho, Liberdade, subdistrito de Santo Antônio, zona urbana desta Capital, conforme alienação na matrícula 167.541. Dou fé. Salvador, 28 de setembro de 2017. O OFICIAL ou o SUBOFICIAL.  DAE 1568.002.057432 - R\$0,00 - 201709.1568.AB177069-3	



ONF		Processo de Registro de Imóveis	DATA DO REGISTRO
LIVRO 2 - REGISTRO GERAL	MATRÍCULA Nº	AV-1.284/79.987 - DESMEMBRAMENTO - Prenotado em 30/08/2017 nº 345.837. Averbado nesta data o desmembramento da Fração Ideal de 50,11m <sup>2</sup> da Área de Terreno Próprio com 210,10m <sup>2</sup> onde foi edificada a CASA nº 104 E, 2º andar, 324,91m <sup>2</sup> de área construída e 125,44m <sup>2</sup> de área livre, localizada na rua Santa Bernadete, subdistrito de Santo Antonio, zona urbana desta Capital, conforme alienação na matrícula 167.789. Dou fé. Salvador, 24 de outubro de 2017. O OFICIAL ou o SUBOFICIAL. <i>Aluina</i>	02/05/2018 - 15:00 - 201701568AB180468-5
		AV-1.285/79.987 - DESMEMBRAMENTO - Prenotado em 04/09/2017 nº 345.262. Averbado nesta data o desmembramento da Fração Ideal de 18,79m <sup>2</sup> da Área de Terreno Próprio com 163,98m <sup>2</sup> onde foi edificada a CASA nº 5 E, térreo, com 31,16m <sup>2</sup> de área construída e 18,96m <sup>2</sup> de área livre, localizada na rua São Bento, subdistrito de Santo Antonio, zona urbana desta Capital, conforme alienação na matrícula 167.792. Dou fé. Salvador, 24 de outubro de 2017. O OFICIAL ou o SUBOFICIAL. <i>Aluina</i>	02/05/2018 - 15:00 - 201701568AB180468-5
		AV-1.286/79.987 - DESMEMBRAMENTO - Prenotado em 11/09/2017 nº 345.278. Averbado nesta data o desmembramento da Área de Terreno Próprio com 45,73m <sup>2</sup> onde foi edificada a CASA nº 1, Térreo, com 31,98m <sup>2</sup> de área construída, localizada na Travessa Chile, Barapalha, subdistrito de Santo Antonio, Zona urbana desta Capital, conforme alienação na matrícula 167.949. Dou fé. Salvador, 01 de novembro de 2017. O OFICIAL ou o SUBOFICIAL. <i>Aluina</i>	02/05/2018 - 15:00 - 201701568AB180468-5
		AV-1.287/79.987 - DESMEMBRAMENTO - Prenotado em 23/01/2017 nº 337.478. Averbado nesta data o desmembramento da Fração Ideal de 125,73m <sup>2</sup> da Área de Terreno Próprio com 203,01m <sup>2</sup> onde foi edificada a CASA Nº 166, Térreo, com 72,48m <sup>2</sup> de área construída e 85,60m <sup>2</sup> , localizada na rua São Roque de Tancredo Neves, Tancredo Neves, em Salvador/BA, subdistrito de Santo Antonio, Zona urbana desta Capital, conforme alienação na matrícula 167.941. Dou fé. Salvador, 01 de novembro de 2017. O OFICIAL ou o SUBOFICIAL. <i>Aluina</i>	02/05/2018 - 15:00 - 201701568AB180468-5
		AV-1.288/79.987 - DESMEMBRAMENTO - Prenotado em 25/01/2017 nº 337.562. Averbado nesta data o desmembramento da Fração Ideal de 82,84m <sup>2</sup> da Área de Terreno Próprio com 86,10m <sup>2</sup> onde foi edificada a CASA nº 17, com pavimentos térreo e cobertura, com 128,44m <sup>2</sup> de área construída e 19,43m <sup>2</sup> de área livre, localizada na rua Nova Almirante, nº17 E, Narandiba, em Salvador/BA, subdistrito de Santo Antonio, Zona urbana desta Capital, conforme alienação na matrícula 167.942. Dou fé. Salvador, 01 de novembro de 2017. O OFICIAL ou o SUBOFICIAL. <i>Aluina</i>	02/05/2018 - 15:00 - 201701568AB180468-5
		AV-1.289/79.987 - DESMEMBRAMENTO - Prenotado em 26/01/2017 nº 337.584. Averbado nesta data o desmembramento da Fração Ideal de 29,23m <sup>2</sup> da Área de Terreno Próprio com 58,46m <sup>2</sup> onde foi edificada a CASA nº 33E, térreo, 58,46m <sup>2</sup> de área construída, localizada na Rua Nova do Aracesso, nº33E, Aracesso, subdistrito de Santo Antonio, Zona urbana desta Capital, conforme alienação na matrícula 167.944. Dou fé. Salvador, 01 de novembro de 2017. O OFICIAL ou o SUBOFICIAL. <i>Aluina</i>	02/05/2018 - 15:00 - 201701568AB180468-5
		AV-1.290/79.987 - DESMEMBRAMENTO - Prenotado em 30/01/2017 nº 337.673. Averbado nesta data o desmembramento da Fração Ideal de 12,35m <sup>2</sup> da Área de Terreno Próprio com 79,59m <sup>2</sup> onde foi edificada a CASA nº 40, com pavimentos 1º andar e cobertura, com 32,48m <sup>2</sup> de área construída, localizada na rua 24 de Março, nº 40, Tancredo Neves, em Salvador/BA, subdistrito de Santo Antonio, Zona urbana desta Capital, conforme alienação na matrícula 167.947. Dou fé. Salvador, 01 de novembro de 2017. O OFICIAL ou o SUBOFICIAL. <i>Aluina</i>	02/05/2018 - 15:00 - 201701568AB180468-5



Empresa Nacional  
de Registro de Imóveis

CIMA - DIRETOR 2 0079887-71

**2º OFÍCIO DE REGISTRO DE IMÓVEIS DE SALVADOR**

Maurício da Silva Lopes Filho  
Oficial Titular

MATRÍCULA FICHA

**LIVRO 2 - REGISTRO GERAL**

79.987

95F

FICHA Nº - 95F	<p><b>AV-1.291/79.987 - DESMEMBRAMENTO - Prenotado em 31/01/2017 nº 337.697:</b> Averbo nesta data o desmembramento da Fração Ideal de 14,22m<sup>2</sup> da Área de Terreno Próprio com 30,79m<sup>2</sup> onde foi edificada a CASA nº 54, térreo, com 30,25m<sup>2</sup> de área construída, localizada na rua São José, nº 54, Tremoço Neves, em Salvador/BA, subdistrito de Santo Antonio, Zona urbana desta Capital, conforme alienação na matrícula 167.948. Dou fé. Salvador, 01 de novembro de 2017. O OFICIAL ou o SUBOFICIAL.  DAJE 1568.002.057856 - E50.00 - 201711.1568.AB18198-2</p>
MATRÍCULA Nº - 79.987	<p><b>AV-1.292/79987 - DESMEMBRAMENTO - Prenotado em 09/02/2017 nº 337.932:</b> Averbo nesta data o desmembramento da Fração Ideal de 29,70m<sup>2</sup> da Área de Terreno Próprio com 59,40m<sup>2</sup> onde foi edificada a CASA nº 62, térreo, com 59,40m<sup>2</sup> de área construída, localizada na rua Virgínia Santa Isabel, nº 62, Areoso, subdistrito de Santo Antonio, Zona urbana desta Capital, conforme alienação na matrícula 167.949. Dou fé. Salvador, 01 de novembro de 2017. O OFICIAL ou o SUBOFICIAL.  DAJE 1.2.57651,57614 - E50.00 - 201711.1568.AB18191-2</p>
MATRÍCULA Nº - 79.987	<p><b>AV-1.293/79.987 - DESMEMBRAMENTO - Prenotado em 03/02/2017 nº 337.801:</b> Averbo nesta data o desmembramento da Fração Ideal de 22,70m<sup>2</sup> da Área de Terreno Próprio com 4,45m<sup>2</sup> onde foi edificada a CASA Nº 08 E, 1º andar, com 43,45m<sup>2</sup> de área construída, localizada na Travessa Divina Luz, nº 8 E, Narandiba, em Salvador/BA, subdistrito de Santo Antonio, Zona urbana desta Capital, conforme alienação na matrícula 167.951. Dou fé. Salvador, 01 de novembro de 2017. O OFICIAL ou o SUBOFICIAL.  DAJE 1568.002.057810 - E50.00 - 201711.1568.AB18191-0</p>
MATRÍCULA Nº - 79.987	<p><b>AV-1.294/79.987 - DESMEMBRAMENTO - Prenotado em 18/02/2017 nº 338.015:</b> Averbo nesta data o desmembramento da Fração Ideal de 44,36m<sup>2</sup> da Área de Terreno Próprio com 142,94m<sup>2</sup> onde foi edificada a CASA Nº 23, térreo, com 130,54m<sup>2</sup> de área construída, localizada na rua Reinaldo Praxedes, nº 29, Areoso, em Salvador/BA, subdistrito de Santo Antonio, Zona urbana desta Capital, conforme alienação na matrícula 167.953. Dou fé. Salvador, 01 de novembro de 2017. O OFICIAL ou o SUBOFICIAL.  DAJE 1568.002.057810 - E50.00 - 201711.1568.AB18200-5</p>
MATRÍCULA Nº - 79.987	<p><b>AV-1.295/79.987 - DESMEMBRAMENTO - Prenotado em 01/03/2017 nº 338.295:</b> Averbo nesta data o desmembramento da Fração Ideal de 13,83m<sup>2</sup> da Área de Terreno Próprio com 76,55m<sup>2</sup> onde foi edificada a CASA Nº 2, térreo, com 68,45m<sup>2</sup> de área construída, localizada na rua ACM, nº 02, A, subdistrito de Santo Antonio, Zona urbana desta Capital, conforme alienação na matrícula 167.954. Dou fé. Salvador, 01 de novembro de 2017. O OFICIAL ou o SUBOFICIAL.  DAJE 1568.002.057813 - E50.00 - 201711.1568.AB18200-6</p>
MATRÍCULA Nº - 79.987	<p><b>AV-1.296/79.987 - DESMEMBRAMENTO - Prenotado em 19/01/2017 nº 337.425:</b> Averbo nesta data o desmembramento da Fração Ideal de 26,47m<sup>2</sup> da Área de Terreno Próprio com 56,43m<sup>2</sup> onde foi edificada a CASA Nº 15, subsolo, com 49,86m<sup>2</sup> de área construída, localizada na rua Irmã Dulce, nº 45, Narandiba, em Salvador/BA, subdistrito de Santo Antonio, Zona urbana desta Capital, conforme alienação na matrícula 167.955. Dou fé. Salvador, 01 de novembro de 2017. O OFICIAL ou o SUBOFICIAL.  DAJE 1568.002.057817 - E50.00 - 201711.1568.AB182013-9</p>
MATRÍCULA Nº - 79.987	<p><b>AV-1.297/79.987 - DESMEMBRAMENTO - Prenotado em 18/01/2017 nº 337.353:</b> Averbo nesta data o desmembramento da Fração Ideal de 67,57m<sup>2</sup> da Área de Terreno Próprio com 92,70m<sup>2</sup> onde foi</p>

LIVRO 2 - REGISTRO GERAL



LIVRO 2 - REGISTRO GERAL	MATRICULA Nº 95V	edificada a CASA Nº 13, térreo, com 73,81m <sup>2</sup> de área construída e 18,89m <sup>2</sup> de área livre, localizada na rua Darão de Muiá, nº 13, Aracossó, subdistrito de Santo Antonio, Zona urbana desta Capital, conforme alienação na matrícula 167.956. Dou fé. Salvador, 01 de novembro de 2017. O OFICIAL ou o SUBOFICIAL.  DAJE 1568.002.057871 - R\$0,00 - 201711.1568.AB182003-1
	MATRICULA Nº 79.987	<b>AV-1.298/79.987 - DESMEMBRAMENTO - Prenotado em 01/03/2017 nº 337.269:</b> Averbo nesta data o desmembramento da Fração Ideal de 20,10m <sup>2</sup> da Área de Terreno Próprio com 61,64m <sup>2</sup> onde foi edificada a CASA Nº 34, 1º andar, com 57,81m <sup>2</sup> de área construída, localizada na rua ACM, nº 34, Naranjinha, subdistrito de Santo Antonio, Zona urbana desta Capital, conforme alienação na matrícula 167.957. Dou fé. Salvador, 01 de novembro de 2017. O OFICIAL ou o SUBOFICIAL.  DAJE 1568.002.057871 - R\$0,00 - 201711.1568.AB182003-2
	MATRICULA Nº 79.987	<b>AV-1.299/79.987 - DESMEMBRAMENTO - Prenotado em 16/01/2017 nº 337.268:</b> Averbo nesta data o desmembramento da Fração Ideal de 20,10m <sup>2</sup> da Área de Terreno Próprio com 61,64m <sup>2</sup> onde foi edificada a CASA Nº 34, 2º andar, com 57,81m <sup>2</sup> de área construída, localizada na rua ACM, nº 34, Naranjinha, subdistrito de Santo Antonio, Zona urbana desta Capital, conforme alienação na matrícula 167.958. Dou fé. Salvador, 01 de novembro de 2017. O OFICIAL ou o SUBOFICIAL.  DAJE 1568.002.057871 - R\$0,00 - 201711.1568.AB182003-9
	MATRICULA Nº 79.987	<b>AV-1.300/79.987 - DESMEMBRAMENTO - Prenotado em 12/09/2017 nº 345.594:</b> Averbo nesta data o desmembramento da Fração Ideal de 92,25m <sup>2</sup> da Área de Terreno Próprio com 234,95m <sup>2</sup> onde foi edificada a CASA nº 49, térreo, 49,37m <sup>2</sup> de área construída e 105,21m <sup>2</sup> de área livre, localizada na rua São Bento, E, Tancredo Neves, subdistrito de Santo Antonio, Zona urbana desta Capital, conforme alienação na matrícula 167.959. Dou fé. Salvador, 01 de novembro de 2017. O OFICIAL ou o SUBOFICIAL.  DAJE 1568.002.057871 - R\$0,00 - 201711.1568.AB182003-0
	MATRICULA Nº 79.987	<b>AV-1.301/79.987 - DESMEMBRAMENTO - Prenotado em 12/09/2017 nº 345.620:</b> Averbo nesta data o desmembramento da Área de Terreno Próprio com 45,50m <sup>2</sup> onde foi edificada a CASA nº 151, térreo, com 45,30m <sup>2</sup> de área construída, localizada na rua Doutor Raimundo Mesquita, subdistrito de Santo Antonio, zona urbana desta Capital, conforme alienação na matrícula 167.961. Dou fé. Salvador, 01 de novembro de 2017. O OFICIAL ou o SUBOFICIAL.  DAJE 1568.002.057871 - R\$0,00 - 201711.1568.AB182003-3
	MATRICULA Nº 79.987	<b>AV-1.302/79.987 - DESMEMBRAMENTO - Prenotado em 12/09/2017 nº 345.631:</b> Averbo nesta data o desmembramento da Área de Terreno Próprio com 38,13m <sup>2</sup> localizada na Rua das Acácias, subdistrito de Santo Antonio, zona urbana desta Capital, conforme alienação na matrícula 167.962. Dou fé. Salvador, 01 de novembro de 2017. O OFICIAL ou o SUBOFICIAL.  DAJE 1568.002.057871 - R\$0,00 - 201711.1568.AB182003-0
	MATRICULA Nº 79.987	<b>AV-1.303/79.987 - DESMEMBRAMENTO - Prenotado em 11/09/2017 nº 345.504:</b> Averbo nesta data o desmembramento da Área de Terreno Próprio com 48,72m <sup>2</sup> onde foi edificada a CASA nº 66, térreo, com 48,72m <sup>2</sup> de área construída, localizada na rua Sol Nascente, subdistrito de Santo Antonio, zona urbana desta Capital, conforme alienação na matrícula 167.963. Dou fé. Salvador, 01 de novembro de 2017. O OFICIAL ou o SUBOFICIAL.  DAJE 1568.002.057871 - R\$0,00 - 201711.1568.AB182003-7
	MATRICULA Nº 79.987	<b>AV-1.304/79.987 - DESMEMBRAMENTO - Prenotado em 11/09/2017 nº 345.518:</b> Averbo nesta data o desmembramento da Fração Ideal de 18,26m <sup>2</sup> da Área de Terreno Próprio com 53,14m <sup>2</sup> onde foi edificada a CASA nº 53, 2º andar, com 49,53m <sup>2</sup> de área construída, localizada na rua Raimundo Jorge, Naranjinha, subdistrito de Santo Antonio, zona urbana desta Capital, conforme alienação na matrícula 167.965. Dou fé. Salvador, 01 de novembro de 2017. O OFICIAL ou o SUBOFICIAL. 



Ofício de Registro de Imóveis de Salvador

CHA: 00038.2.0079807-79

**2º OFÍCIO DE REGISTRO DE IMÓVEIS DE SALVADOR**

Maurício de Sáva Lopes Filho  
Oficial Titular

MATRÍCULA FICHA

**LIVRO 2 - REGISTRO GERAL**

79.987	96F
--------	-----

LIVRO 2 - REGISTRO GERAL	MATRÍCULA Nº	96F	DAE: 1568.002.057705 - 850,00 - 201711.1568.ARI82964-3
			<b>AV-1.305/79.987 - DESMEMBRAMENTO - Prenotado em 05/09/2017 nº 345.296:</b> Averbo nesta data o desmembramento da Fração Ideal de 43,24m² da Área de Terreno Próprio com 154,95m² onde foi edificada a CASA nº 09 E. Terreo, com 70,16m² de área construída e 14,55m² de área livre, localizada na Rua Nossa Senhora de Guadalupe, subdistrito de Pirajá, zona urbana desta Capital, conforme alienação na matrícula 167.965. Dou fé. Salvador, 01 de novembro de 2017. O OFICIAL ou o SUBOFICIAL. 
			DAE: 1568.002.057705 - 850,00 - 201711.1568.ARI82964-3
			<b>AV-1.306/79.987 - DESMEMBRAMENTO - Prenotado em 06/09/2017 nº 345.295:</b> Averbo nesta data o desmembramento da Fração Ideal de 30,15m² da Área de Terreno Próprio com 60,30m², localizada na Boa Fonte da Bica, 132A, subdistrito de São Caetano, zona urbana desta Capital, conforme alienação na matrícula 167.966. Dou fé. Salvador, 01 de novembro de 2017. O OFICIAL ou o SUBOFICIAL. 
			DAE: 1568.002.057705 - 850,00 - 201711.1568.ARI82964-3
			<b>AV-1.307/79.987 - DESMEMBRAMENTO - Prenotado em 11/09/2017 nº 345.529:</b> Averbo nesta data o desmembramento da Fração Ideal de 32,04m² da Área de Terreno Próprio com 71,63m² onde foi edificada a CASA s/r, terreo, com 57,81m² de área construída, localizada na rua 25 de Maio, Natividade, subdistrito de Santo Antonio, zona urbana desta Capital, conforme alienação na matrícula 167.967. Dou fé. Salvador, 03 de novembro de 2017. O OFICIAL ou o SUBOFICIAL. 
			DAE: 1568.002.057711 - 850,00 - 201711.1568.ARI82964-3
<b>AV-1.308/79.987 - DESMEMBRAMENTO - Prenotado em 11/09/2017 nº 345.530:</b> Averbo nesta data o desmembramento da Fração Ideal de 12,07m² da Área de Terreno Próprio com 115,34m² onde foi edificada a CASA nº 121, terreo, com 23,69m² de área construída, localizada na 1ª Travessa 24 de Março, Tancredo Neves, subdistrito de Santo Antonio, zona urbana desta Capital, conforme alienação na matrícula 167.968. Dou fé. Salvador, 03 de novembro de 2017. O OFICIAL ou o SUBOFICIAL. 			
DAE: 1568.002.057711 - 850,00 - 201711.1568.ARI82964-3			
<b>AV-1.309/79.987 - DESMEMBRAMENTO - Prenotado em 05/09/2017 nº 345.304:</b> Averbo nesta data o desmembramento da Área de Terreno Próprio com 58,15m² onde foi edificada a CASA nº 164, F, Terreo, localizada na Travessa São Jorge, subdistrito de Santo Antonio, zona urbana desta Capital, conforme alienação na matrícula 167.791. Dou fé. Salvador, 03 de novembro de 2017. O OFICIAL ou o SUBOFICIAL. 			
DAE: 000057457 - 850,00 - 201711.1568.ARI80462-3			
<b>AV-1.310/79.987 - DESMEMBRAMENTO - Prenotado em 06/09/2017 nº 345.395:</b> Averbo nesta data o desmembramento da Área de Terreno Próprio com 66,36m² onde foi edificada a CASA nº 51, com pavimentos térreo e subsolo, com 92,12m² de área construída, localizada na rua Edgar Pereira da Cruz, Arenoso, subdistrito de Santo Antonio, zona urbana desta Capital, conforme alienação na matrícula 167.969. Dou fé. Salvador, 03 de novembro de 2017. O OFICIAL ou o SUBOFICIAL. 			
DAE: 1568.002.057705 - 850,00 - 201711.1568.ARI82964-3			
<b>AV-1.311/79.987 - DESMEMBRAMENTO - Prenotado em 08/09/2017 nº 345.452:</b> Averbo nesta data o desmembramento da Área de Terreno Próprio com 54,00m² onde foi edificada a CASA nº 67, com			